

VALLE DEL CAUCA

Destino Turístico



Directores del Proyecto:
Clara Luz Roldán Gonzáles,
Gobernadora del Valle del Cauca

Julián Franco Restrepo,
Secretario de Turismo del Valle
del Cauca

María Fernández Botero,
Directora Estratégica, Secretaría
de Turismo del Valle del Cauca

Tornus
Agencia Creativa de Turismo

Directores:
David Ospina
Dagoberto Ospina

Dirección de arte:
Libardo Maya

Fotografía:
David Ospina
David Mateo Arteaga

Ilustraciones:
Valeria Dragoilovich
Laura Pinzón

Diseño y diagramación:
Camila Paredes
Ángeles Paredes
Veronica Wiedmann

Textos y redacción:
Dagoberto Ospina
Diana Russo



2023

Cualquier forma de reproducción, distribución, comunicación pública o transformación de esta obra sólo puede ser realizada con la autorización de sus titulares, salvo excepción prevista por la ley.



visitvalle.travel



Carta del comité editorial

Creemos en el turismo como una industria motriz para promover el desarrollo, competitividad y generación de empleos y capacidades. El fortalecimiento y promoción de una cadena de valor creativa y especializada que promueva el turismo responsable y sostenible, representa una responsabilidad y oportunidad para Colombia. Por eso, queremos destacar el liderazgo de la Gobernadora del Valle del Cauca, Clara Luz Roldán Gonzáles y su determinación para impulsar el turismo en el Valle, mediante la creación y fortalecimiento de la oferta turística, el apoyo a emprendedores y operadores turísticos, la inversión en infraestructura y la visión de desarrollo a largo plazo mediante el fortalecimiento de la marca Visit Valle. El turismo y su impacto en el bienestar de la gente, es un propósito común que trasciende en el tiempo y los periodos de gobierno. A partir del reconocimiento, protección y promoción de nuestra diversidad natural y cultural a través del turismo, se contribuye a la consolidación de dinámicas transformadoras que generan

desarrollo social, en el cual se protegen los modos de vida de las comunidades, y se convierte en un instrumento para la conservación de la biodiversidad y recursos naturales del departamento.

El presente proyecto representa la oportunidad de inspirar y enamorar a muchas personas a viajar por el Valle del Cauca. En conjunto con las acciones de promoción y desarrollos tecnológicos y creativos del ecosistema digital de la marca Visit Valle, esta guía pretende dotar con información de actualidad, contexto histórico y material educativo a viajeros y visitantes, para que se convierta en una herramienta y su mejor compañera durante su viaje por el Valle.

La guía integra datos, ilustraciones y textos, buscando un equilibrio entre información de valor y la profundidad necesaria para conocer el territorio, su gente y costumbres. A su vez, la guía se integra con el portal de destino, redes sociales y estrategias de promoción de la Gobernación, para mostrar lo mejor del departamento a partir de experiencias de vida. Los invitamos a disfrutar de un Valle mágico, una tierra de encanto a la que siempre se vuelve.

Contenido

CAPÍTULO 01 8

Bienvenidos al Valle del Cauca

Bienvenidos al Valle del Cauca	10
Diez cosas	12
Generalidades	20
5 subregiones	22
Historia	26
Cultura y tradiciones	32
Turismo religioso	34
Gastronomía	38
Parques naturales	48
Avistamiento de ballenas	68
Avistamiento de aves	76
Tierra de festividades	88
Deportes y actividades	98

CAPÍTULO 02 102

Cali

Top 5	102
Cali	104
Atractivos turísticos	110
Capital mundial	122
Rooftops y rumba	128
Cultura y museos	130
Eventos y festividades	132
Gastronomía	134
Turismo de naturaleza	138

CAPÍTULO 03 142

Pacífico

Pacífico vallecaucano	144
Top 5	146
Cultura, música y baile	152
Cómo llegar	154
Buenaventura	156
Eventos y fiestas	160
PNUBM	162
Ríos y cascadas	174

CAPÍTULO 04 182

Pueblos mágicos

Ginebra	186
Top 5	190
Atractivos turísticos	194
Roldanillo	198
Top 5	202
Atractivos turísticos	206
Fiestas y eventos	212
Calima el Darién	214
Top 5	218
Atractivos turísticos	222
Fiestas y eventos	226
Sevilla	228
Top 5	232
Atractivos turísticos	236
Fiestas y eventos	239

CAPÍTULO 05 240

Otros destinos

Guadajaraja de buga	242
La Unión	244
Caicedonía	246
Palmira	247
Cartago	248
El Cerrito	249
Zona norte y oriente	251
Zona centro	256
Zona sur	263

CAPÍTULO 06 266

Todos son bienvenidos

Nómadas digitales	268
Viaja con niños	269
Mochileros y aventura	270
Viaja en pareja	271
Viajeros LGBTQI+	271

CAPÍTULO 07 272

Tips de viaje

Tips de viajes	274
----------------	-----



01



02



03



04



05



06



07

Bienvenidos al
Valle del
Cauca



Bienvenidos a una **tierra de encanto**, un Valle mágico al que no se llega, **sino que se vuelve.**

¡Bienvenidos al Valle del Cauca!

Al suroccidente de Colombia, se encuentra una tierra atravesada por ríos que nacen en la cordillera y desembocan en el Océano Pacífico. Una tierra donde sus bosques, ríos, cascadas y montañas esconden uno de los escenarios con mayor biodiversidad del mundo: el **Valle del Cauca**.

Este Valle, donde el verde es de todos los colores, es la tierra de la caña de azúcar.

El Valle que lo tiene todo, es hogar de imponentes museos, calles coloniales e historia. **En él residen los Pueblos Mágicos de Colombia y en su corazón está Cali, la “Sucursal del Cielo”, capital mundial de la salsa y la tierra del festival más grande de música del Pacífico. El Valle es una tierra de festivales, con una riqueza étnica, cultural y natural inigualable.**

Por si lo anterior fuera poco, en el Valle se mezclan los sabores ancestrales del Pacífico dando lugar a una oferta gastronómica extraordinaria y de talla internacional.

Este Valle, donde el verde es de todos los colores, es la tierra de la caña de azúcar. Alberga, además, a la capital cafetera de Colombia y a la capital mundial del buceo con tiburones. Es el Paraíso de los Colibríes y posee los únicos campos de té conocidos en el país. Es el cielo del parapente mundial y tiene un lago con los terceros vientos más rápidos del mundo, donde los fines de semana cometas de *kitesurf* pintan las nubes de colores.

Si Colombia es el destino con mayor variedad de aves en el mundo, el Valle es uno de los destinos más apetecidos para su avistamiento a nivel mundial.

Además, entre julio y noviembre de cada año, **recibimos la visita de gigantes que llegan desde la Antártida hasta las aguas cálidas de Bahía Málaga** para aparearse y dar a luz a sus crías. Los ballenatos crecen y saltan al ritmo de marimbas en una de las zonas con más especies de fauna y flora en el planeta.

Bienvenidos a una **tierra de encanto,**
un Valle mágico
AL QUE NO SE LLEGA, SINO QUE
se vuelve.



¡Bienvenidos al Valle del Cauca!



DIEZ
COSAS

QUE HACEN ÚNICO AL
Valle del Cauca





10 COSAS QUE HACEN ÚNICO
AL VALLE DEL CAUCA



Único en Colombia con Red de Pueblos Mágicos

Una red de pueblos que se conectan a través de su esencia histórica, social, artística y deportiva. **Visitarlos es una oportunidad para descubrir el encanto del Valle.**

01

Un Valle Natural

El Valle es una explosión de diversidad natural. Con 5 Parques Naturales Nacionales y casi 200 reservas naturales de la sociedad civil, más que cualquier otro departamento, **el Valle es uno de los territorios con mayor biodiversidad del mundo.**



02



03

Guardería de ballenas en Bahía Málaga

De junio a noviembre, Bahía Málaga se convierte en una de las principales guarderías de ballenatos del Pacífico. **Cada año llegan más de 1.000 ballenas de la Antártida para tener a sus ballenatos, amamantarlos y entrenarlos.**

Capital Cafetera de Colombia

El país con el mejor café del mundo, tiene a su capital cafetera en el Valle: Sevilla. Con 114 marcas de café local, Sevilla hace parte del Paisaje Cultural Cafetero de Colombia, **considerado Patrimonio Cafetero y Cultural de la Humanidad por la Unesco.**



05



Tierra de festivales de la cultura afro

En el Valle se lleva a cabo El Festival de Música del Pacífico Petronio Álvarez, **el festival de cultura afro más importante de Latinoamérica**, donde la herencia afrocolombiana es la protagonista.

04



Los únicos campos de té en Colombia

En el municipio de La Cumbre, se encuentra la Reserva Forestal Protectora de Bitaco, **el único lugar con campos de hojas de té en Colombia.**

06

El cielo del parapente mundial

Uno de los mejores destinos del mundo para hacer parapente. En el año 2022 se celebró el Campeonato Mundial de Parapente, la Parada Nacional de Parapente y el Aerothlon en Roldanillo, entre otros.

07



La capital mundial de buceo con tiburones

Puede parecer una roca solitaria en el Pacífico a 500 km de la costa de Colombia, pero en la isla del Malpelo se encuentra una de las mayores poblaciones de tiburones del mundo. Un paraíso para buzos, biólogos y amantes de la naturaleza que hacen de esta isla, **Patrimonio mundial de la UNESCO.**

09

Capital mundial de la salsa


La salsa es una de las principales representaciones culturales de la ciudad de Cali y la salsa caleña es un producto de exportación. **No se puede venir al Valle sin disfrutar de una Feria de Cali,** un Mundial de Salsa o tomar un par de clases de baile. Una experiencia que te acompañará de por vida.



08

El 10% de las especies de aves del mundo

La biodiversidad de Colombia lo hace el país número uno en cantidad de especies de aves del mundo, con aproximadamente el 20% de estas. El Valle tiene casi el 50% de las aves que hay en Colombia, lo que equivale a cerca del 10% de todas las aves que hay en el mundo, más que Europa y Estados Unidos, respectivamente. En el Global Big Day 2022, Colombia fue el destino turístico número uno en avistamiento de aves, y el Valle el número uno en Colombia.



10

Generalidades



El Valle del Cauca está situado en el **suroccidente del país**, entre el océano Pacífico y la Cordillera Central, formando parte de las regiones Andina y Pacífica.

Localizado entre los **05°02'08" y 03°04'02"**

de latitud norte **72°42'27"**

de longitud oeste **74°27'13"**



Gentilicio:

Vallecaucano

Capital:
Santiago de Cali

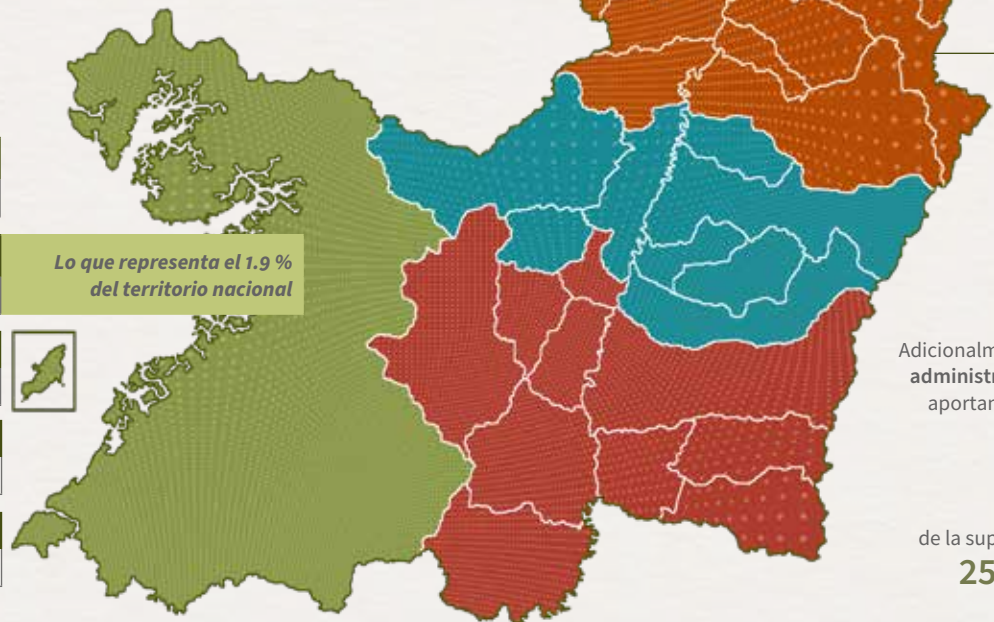
Superficie:
22.140 km²

Altitud:
Desde 7 hasta 4,300 m.s.n.m.

Población:
4'566.875 habitantes

Clima:
Desde 15 °C hasta 32 °C

Lo que representa el **1.9 %** del territorio nacional



5 Parques Nacionales Naturales



páramos, bosques altos andinos, cultivos de café, té y caña de azúcar. Su riqueza hídrica se evidencia

en las 47 cuencas hidrográficas

que lo atraviesan y en su red de humedales, bosques y manglares.

Dentro de los límites geográficos del Valle, se encuentra una **variedad de biomas** que representan a las principales provincias biogeográficas del norte de Suramérica, como lo son **los Andes y el Chocó Biogeográfico**.

El departamento supera los **4.000 metros** de elevación sobre el nivel del mar entre las cordilleras Occidental y Central, cubriendo más del **25%** de los biomas **identificados en Colombia**.

Adicionalmente, **La isla Malpelo hace parte administrativamente del Valle del Cauca**, aportando a su diversidad ecosistémica.



A pesar de representar solo el **1.9%** de la superficie nacional, el Valle contiene entre el

25 y 50% de las especies de fauna

y cerca del

11% de las especies de flora

reportadas en Colombia.

Conformado por un **valle central** a lo largo del Río Cauca, **dos sistemas montañosos**, las cordilleras Central y Occidental y el océano Pacífico, en este departamento de más de **20.000 kilómetros** hay un mosaico de ecosistemas.

LAS CINCO SUBREGIONES DEL VALLE

Las subregiones del Valle del Cauca son áreas funcionales organizadas, por lo menos, por una ciudad intermedia que reconoce las dinámicas propias de los diferentes territorios que existen en el departamento y sus 42 municipios.



» Esta subregión es conformada por los municipios de **Cartago, Alcalá, Ansermanuevo, Argelia, Bolívar, El Águila, El Cairo, El Dovio, Obando, Ulloa, Toro, La Unión, La Victoria, Roldanillo, Versalles y Zarzal.**



Subregión norte

El norte del Valle está rodeado por las cordilleras Occidental y Central; lo que hace que su topografía sea quebrada en los extremos, y valle en el medio, por la ribera del Río Cauca.

Posee una importante riqueza hídrica. La subregión principalmente, sobre el valle del río Cauca, es azucarera (*caña de azúcar*); y en su parte montañosa es cafetera (*café*).



» Esta subregión es conformada por los municipios de **Tuluá, Andalucía, Bugalagrande, Trujillo, Riofrío, Buga, Guacarí, El Cerrito, Ginebra, San Pedro, Restrepo, Yotoco y Calima El Darién.**

Tiene unas condiciones geográficas similares a la zona norte. **Posee una importante riqueza hídrica**, como, por ejemplo, *la Laguna el Sonso y el Embalse del Calima*, que abastece de energía hidroeléctrica a todo el departamento, además, de ser el principal atractivo turístico.



Subregión centro



Subregión Occidente / Pacífico

» Esta subregión es conformada únicamente por el municipio de **Buenaventura** y engloba la **región pacífica del departamento.**





» Esta subregión es conformada por los municipios de **Cali, Dagua, Jamundí, La Cumbre, Vijes, Yumbo, Palmira, Candelaria, Florida y Pradera.**

Esta subregión **tiene más de la mitad de la población del departamento.**

En esta zona **se encuentran los mayores ingenios azucareros y trapiches de Colombia** y es un gran polo empresarial y agroindustrial del país.



Subregión Sur

Subregión Oriente



» Esta subregión es conformada por los municipios de **Caicedonia y Sevilla.**

Estos municipios hacen parte del **Paisaje Cultural Cafetero, declarado como Patrimonio de la Humanidad.** Un ejemplo de paisaje cultural sustentable y productivo único que representa una tradición muy importante para el país.



El clima del departamento es muy variado a causa de factores como la latitud, la cota sobre el nivel del mar, la orientación de los relieves montañosos y los vientos, entre otros.

Los meses de mayor precipitación son abril a mayo y octubre a diciembre, principalmente. La temporada seca principal ocurre entre los meses de junio, julio y agosto. La segunda temporada seca, de menor intensidad, se presenta en los meses de enero a marzo.

La llanura del Pacífico es muy húmeda y registra precipitaciones hasta de 7.000 milímetros anuales, situándose entre las mayores del país. En esta subregión no existe una temporada seca definida y llueve durante todo el año.



a.c
2.000



El asentamiento humano en las tierras del Valle del Cauca **se remonta al 2000 a.C.** cuando las comunidades indígenas de la cultura Calima se establecieron en la cordillera Occidental.



Hoy vemos rastros de esta civilización en los municipios de **Restrepo, Yotoco y Calima El Darién.**



Esos grupos indígenas mostraron **significativa resistencia** ante la invasión de sus tierras por parte de los conquistadores.



1536
Jamundí,
primer municipio

Fundado en el Valle del Cauca, en 1536.

Restrepo
Yotoco
Calima
Darién

HISTORIA



El mayor poblamiento se concentró en el valle del río Cauca hasta el siglo XIX. A finales de ese siglo, los antioqueños comenzaron a habitar el norte del Valle, y de esa colonización surgieron nuevos centros poblados como:

Versalles 1887
Sevilla 1903
Caicedonia 1905
Darién 1913
Restrepo 1913
Trujillo 1924

Sebastián de Belalcázar

Los conquistadores provenientes de Quito llegaron al Valle del Cauca durante el mando de **Sebastián de Belalcázar**, quien conquistó ese extremo del país.




Santiago de Cali fue fundada el 25 de julio de 1536. Después se fundaron **Buenaventura en 1539, Cartago en 1540, Toro en 1546 y Buga en 1555.**



Valle del Cauca

El departamento del Valle del Cauca resulta de la **unión de las provincias** de Cali y Buga y toma su nombre del río Cauca que atraviesa su fértil valle de sur a norte.



1907

Ignacio Palau Valenzuela

La creación del Valle del Cauca se debe al **médico, filántropo y periodista bugueño** Ignacio Palau Valenzuela, quien, en 1907, mediante cartas personales, empezó a **promover la creación del nuevo departamento**.

Catalogado como perturbador del orden y antipatriota, el doctor Palau fue sometido a persecución por parte del gobierno y se ordenó su confinamiento en Mocoa.



Se dividió el territorio del país en trece departamentos

Cultura y Tradiciones



La cultura del Valle del Cauca es el resultado de una larga historia, muchos cambios y una especial mezcla entre *las razas y costumbres* de los indígenas prehispánicos, los esclavos africanos, los colonos españoles, además de **las tradiciones antillanas y la de los inmigrantes de otros departamentos de Colombia.**

Durante el año se realizan cerca de 150 celebraciones entre ferias, conmemoraciones, fiestas sacras y festivales, con representación de otros departamentos vinculados a la programación anual del Valle del Cauca que gira alrededor de la música y el folclor. **También, se destacan otras manifestaciones artísticas como la pintura, el teatro y la literatura.**



La Salsa es la representación cultural más notoria de esta región

Cali es conocida como la capital mundial de la Salsa.

En el Valle se vive una **pasión** por la Salsa. No en vano, Cali es conocida como la capital mundial de la Salsa. Este ritmo llegó a Cali a través de los buques cargueros que llegaban a Buenaventura. Por otra parte, desde Centroamérica entraron al país el *swing*, el mambo, el son cubano y el chachachá. Todos estos estilos musicales **tuvieron gran acogida por los vallecaucanos** que los adoptaron como propios. Las discotecas de salsa y los espectáculos de bailarines profesionales representan su principal atractivo a nivel mundial.



El renacer del folclor del Pacífico

La zona del Pacífico es diversa en sus expresiones culturales y folclóricas debido al cultivo de sus tradiciones populares.

El origen del folclor del Pacífico es africano en su mayoría, aunque tiene parte española, pues los esclavos, una vez terminaban las fiestas de sus amos españoles, hacían mofa de ellos. Su música se remonta a los bailes de pellejos, llamados así porque con las pieles de los animales se fabricaban los tambores que eran el alma de las fiestas.

Hoy por hoy, el Petronio es uno de los escenarios culturales más importantes del país.

Entre sus instrumentos autóctonos se encuentra el **guasá, la marimba, el cununo y el bombo o tambora**, que se utilizan para interpretar bailes como el currulao, el más conocido del litoral.

En medio de la escena cultural, la población afro-pacífica encontró un espacio para el reconocimiento y la reafirmación de su identidad: el festival Petronio Álvarez. **Este es un evento que reúne a una población que anhela puntos de encuentro**, pero, sobre todo, de reconocimiento.

Hoy por hoy, el Petronio es uno de los escenarios culturales más importantes del país.

Turismo religioso

La fuerte influencia de los colonizadores españoles respecto a la difusión de la fe cristiano-católica se evidencia en una predominante tradición religiosa en el Valle del Cauca y convierten al departamento en el principal punto de peregrinaje del país.



Gran parte del patrimonio material e histórico de la región está compuesto por edificaciones de tipo religioso que predominan y permanecen vigente con el pasar del tiempo.



Lugares icónicos del turismo religioso en Valle del Cauca:



» **Basilica del Señor de los Milagros de Buga:** Desde hace más de dos siglos, la figura del Señor de los Milagros es fuente de peregrinación y devoción incluso para las primeras comunidades indígenas cristianizadas. La Basílica que resguarda su imagen es llamada comúnmente como “**El templo de la paz**”, y **diariamente celebra cerca de 12 eucaristías.**



» **Iglesia La Ermita en Cali:** Esta edificación embellece la ciudad con su impresionante e imponente **estilo gótico** y sus imágenes de San José, San Roque, el Cristo de la Caña y la Virgen de los Dolores. **Ubicada sobre la tradicional Avenida Colombia**, a orillas del río Cali, este es uno de los puntos turísticos más importantes de la capital del departamento.





» **Ermita Nuestra Señora de Las Lajas:** Ubicada en el municipio de La Unión, esta ermita se encuentra en la cima de una colina central y es una de las más antiguas del Valle del Cauca. **Su construcción data entre 1640 y 1641 y fue declarada Monumento Nacional.**



» **Catedral Nuestra Señora del Palmar:** Con más de 300 años de historia, este es el templo religioso más importante del municipio de Palmira y fue erigido en 1773 en homenaje a la Virgen del Palmar. **Su edificación es hoy considerada Monumento Nacional** y es el epicentro de diversas manifestaciones religiosas y eclesíásticas, sobre todo en Semana Santa.



A lo largo del jueves santo se realizan conciertos de música clásica y religiosa.

Semana Santa en Valle del Cauca

Cada año, en distintos municipios de este departamento se organizan distintas festividades religiosas para celebrar la semana más importante del catolicismo. Uno de estos, es el municipio de *El Cerrito*, ubicado a solo 40 minutos de Cali, el cual se ha destacado por **la solemnidad de sus procesiones religiosas** que exponen la figura de Jesucristo durante su camino al calvario. Por las calles empedradas de esta zona, cientos de fieles de toda la región se reúnen para profesar su fe.

Por otra parte, *Guadalajara de Buga* se convierte en el municipio receptor del mayor número de aficionados del turismo religioso. Los visitantes llegan a los icónicos templos para celebrar la Semana Santa. Durante los días sagrados, cerca de 120 sacerdotes offician eucaristías cada hora y se celebra el Santo Viacrucis, el cual es dramatizado tanto por laicos como por acólitos. En los alrededores de las iglesias *es posible adquirir artesanías de tipo religioso y degustar los dulces tradicionales.*



La cocina del Valle es
una memoria viva.

GAS TRO NO MÍA

Consiste en una cocina tradicional
enriquecida por rasgos de culturas indígenas,
afro y española.

Un **cholado** se disfruta de forma diferente en Jamundí, un **sancocho** sabe mejor en Ginebra, la **cazuela de mariscos** es sublime en Buenaventura y un **café** en Sevilla tiene el cuerpo y aroma que solo pueden ofrecer sus tierras y la maestría de sus campesinos.



Desde las cazuelas más elaboradas, hasta el jugo más sencillo, la cocina del Valle es completamente deliciosa e ingeniosamente recursiva. **Sus sabores, sus texturas y combinaciones han dado como resultado una inconfundible identidad culinaria** reconocida en Colombia por sus **sancochos, atollados de arroz, la lulada, el pandebono, el aborrajado, el chontaduro, el champús, las marranitas, el mango viche, y el manjarblanco, entre otros.**

Del mismo modo, hay municipios especialistas en cada preparación y un recorrido por los pueblos del Valle es tanto un experimento culinario como un viaje a su pasado. **Las familias residentes orgullosamente protegen los conocimientos de sus ancestros y la reputación de sus recetas.**

Viajar a cada región en búsqueda de estos platos siempre será una experiencia especial.

Estas son solo algunas de las recetas que se encuentran en un departamento que continúa explorando los límites de sus sabores y fortaleciendo su identidad cultural, a medida que se rescatan los conocimientos ancestrales de la región. En ellas, se integran nuevas técnicas y preparaciones internacionales y se da valor y espacio en la mesa a diversos ingredientes.

Así, hoy podemos encontrar restaurantes ofreciendo *waffles* de **pandebono**, *spring rolls* de **chontaduro** o hasta *gnocchis* de papa amarilla con **crema de tomate chonto y pesto de cimarrón.**

Arroz atollado:

De consistencia húmeda, se hace con longaniza, cerdo y papa amarilla.

Tamales:

La masa de maíz se envuelve en hojas de plátano con un ingrediente que fermenta un poco. Se agrega papa colorada, carne de cerdo con costilla, cebolla larga, tomates y ajo.

Hojaldres:

Consiste en mezclar masa de harina con soda y un poco de sal y azúcar. Se amasa, se estira y se fríe. Se acostumbra hacerse para la época de Navidad.

Champús:

Refresco hecho con lulo, maíz, piña, panela, canela, clavos y hojas de naranjo.

Bizcochuelo:

Especie de torta, pero más seca.

Panderos:

Galletas bastante secas y polvorosas.

Pandeyuca:

Similar al pandebono, pero más tostado.

Empanadas de cambray:

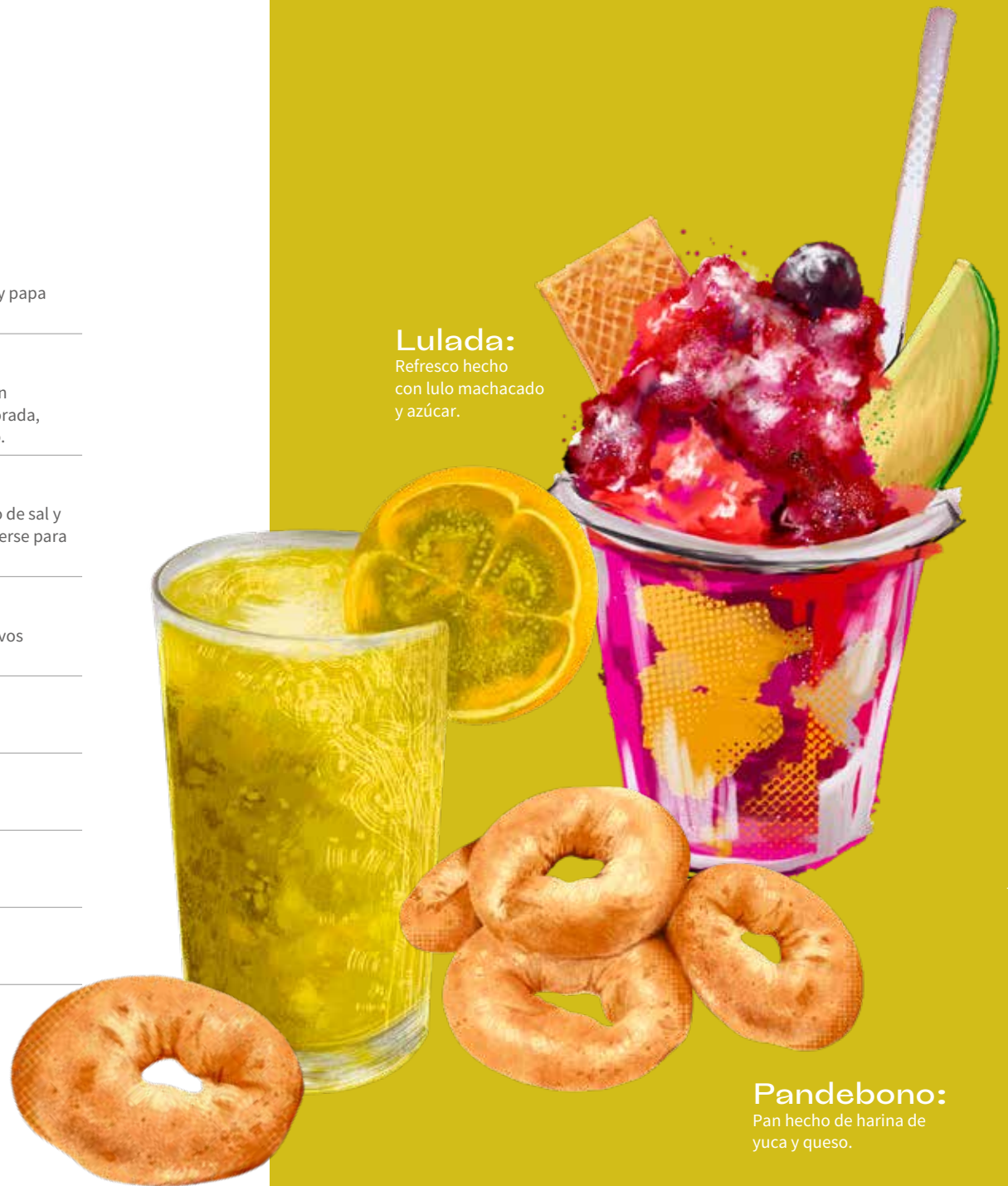
Masa rellena con arracacha y dulce.

Sopa de tortilla:

Sopa con papa, sustancia de carne y tortillas de maíz.

Lulada:

Refresco hecho con lulo machacado y azúcar.



Pandebono:

Pan hecho de harina de yuca y queso.

Es uno de los alimentos más completos, sanos y energizantes del mercado y también es conocido como el huevo natural.



El Chontaduro

(*Bactris gasipaes*)

Proviene de la Palma de Chonta que puede alcanzar los 20 metros de altura, y es considerado un potenciador sexual al que se adjudican propiedades afrodisíacas.

Popularmente *vendido en las esquinas de Cali*, los chontaduros se compran cocinados, *se les agrega miel o sal e incluso algunas personas lo piden con limón* para sentir una experiencia distinta. La oferta gastronómica se ha ampliado hasta tal punto que se encuentra en *cocteles, en ceviche, en crema* o acompañando *platos típicos de la región*.



Entre otras de las principales bebidas se encuentran: el Arrechón, Tumba Catre, Crema de Viche, Curado Menor, Viche cero, Chuco, Salta Tapia, Venite tú y yo.



El Viche

El viche es una bebida fermentada hecha a partir de la caña de azúcar que se ha producido por cientos de años en las comunidades del Pacífico.

El Valle es uno de los máximos propulsores del viche, una bebida declarada Patrimonio Cultural Inmaterial de la Nación. La caña debe cultivarse cerca al mar o ríos y junto a otras plantaciones autóctonas de la región para lograr un sabor ahumado y cítrico que lo diferencian de otras bebidas derivadas de la caña. Si bien, su producción se da en los distintos departamentos que componen el Pacífico colombiano, pero es en Cali, puntualmente en el Festival de Música del Pacífico Petronio Álvarez, donde muchas personas descubren la bebida por primera vez.

Parques Naturales y Reservas

Colombia es uno de los países más ricos en diversidad biológica y cultural en el mundo. Esa diversidad está representada en el Valle con sus casi 200 áreas naturales protegidas pertenecientes al Sistema de Parques Nacionales Naturales (SPNN) y otras áreas públicas, privadas o comunitarias.



Su finalidad es contribuir a la conservación de ecosistemas estratégicos.



Parque Nacional Natural Farallones de Cali



Estado del Parque:

Abierto al público



Extensión:

15.000 Ha



Temperatura:

5° - 25°C



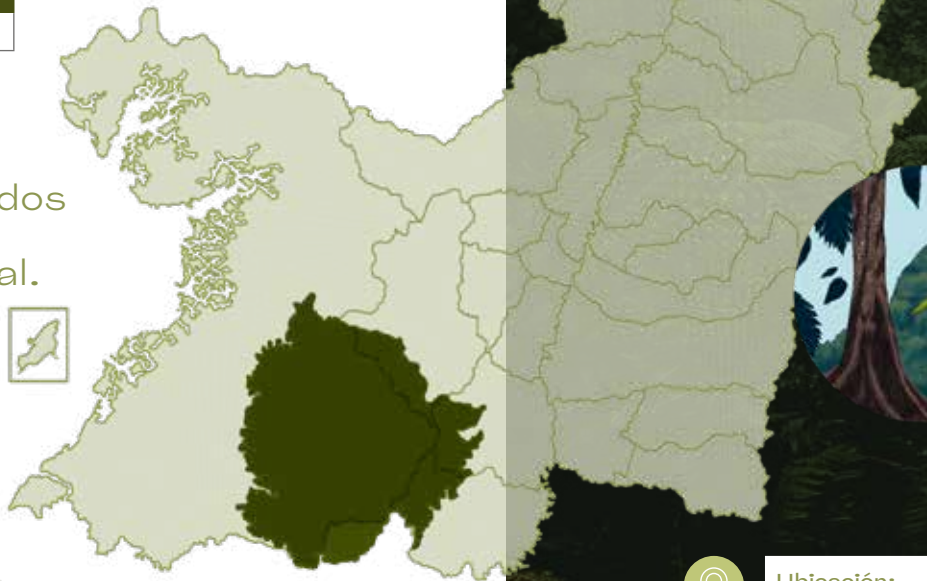
Año de creación:

1998



Altura:

200 a 4.100 msnm



Los días despejados de Cali tienen un atractivo adicional.



Desde ahí, se pueden ver los **majestuosos picos azules de los Farallones** de Cali que separan las cuencas del Pacífico y del río Cauca en la imponente Cordillera Occidental.

Los Farallones son las formaciones rocosas más jóvenes de la cordillera Occidental de los Andes y el área protegida más grande en el Valle.



En Los Farallones se conservan más de 540 especies de aves, una variedad impresionante de flora y fauna y nacen más de 30 ríos que abastecen el suroccidente colombiano.



Actualmente, en el Parque habitan grupos pequeños de indígenas Cholos del grupo Chocó (Emberas), quienes se asientan en la parte baja de los ríos que desembocan al océano Pacífico.




Ubicación:

Cordillera Occidental en la jurisdicción de los municipios de Cali, Jamundí, Dagua y Buenaventura.



Lluvias:

Precipitación promedio: 6.000 mm en la vertiente occidental y 3.000 mm en la región oriental.



Principales atracciones

El Topacio:

El Centro de Educación Ambiental El Topacio es un sitio reconocido por tres hermosas cascadas y senderos ecológicos interpretativos. Cuenta, además, con zona de camping, nacimientos de agua, un lago y la presencia de diferentes especies de aves y más.

En el interior del Centro existen dos senderos, La Cascada y El Barranquero, ideales para recorridos guiados y educación ambiental. En ellos se encuentran nacimientos de aguas cristalinas, charcos, y la Quebrada La Chorrera que forma tres cascadas de alturas que oscilan entre los **10, 30 y 130 metros**.



Altura:

1.670 msnm

Pichindé y Peñas Blancas:

Desde Pichindé hay muchas rutas de senderismo para todos los niveles y gustos, rutas para bicicross, avistamiento de aves, flora y fauna. Hay un sendero que sube al Cerro Peñas Blancas, conocido como el **“Camino al Cielo”**. La cima del cerro es un hermoso mirador que se encuentra a unos 2.900 metros de altura.



Para llegar se avanza desde la vía hacia el Centro Recreativo Yanaconas, hasta un desvío previo a Venteaderos que te lleva a Pinchindé (*pasando por el puente*). En el próximo desvío **‘Y’** se gira a la izquierda por el puente vehicular hasta otra **‘Y’** donde se gira a la derecha hacia Peñas Blancas. El camino no tiene muchas rutas y está ampliamente señalizado.

Pico de Loro



Altura:

2.860 msnm



Longitud Sendero:

4.5 km (ruta 9km total)



Desnivel:

1.200 m

Tiempo promedio ascendiendo

4 horas

descendiendo



Temperatura:

15°C - 35°C

Ecosistema:

Bosque de niebla andino

Meses más lluviosos:

Marzo - mayo y septiembre - diciembre

Meses más secos:

Enero, febrero, junio, julio y agosto



Horario de ingreso:

7:00-10:00 a.m. retorno a El Topacio, máx. 5:00 p.m.

Costo de ingreso:

\$20.000

Guía:

\$140.000
(para excursionistas que no viajan en grupo)

Vestuario sugerido:

Licra o pantaloneta, camiseta de secado rápido, tenis o botas para caminata, chaqueta impermeable, guantes dedo largo para agarrar ramas, repelente de insectos, cambio de ropa, gorra, bloqueador solar, morral de espalda, navaja, cámara fotográfica, vejiga o botella para agua, pito.



¿Cómo llegar desde Cali?

En carro: se debe tomar la ruta hacia el sur de la ciudad y dirigirse a La Vorágine. Desde aquí se toma la carretera destapada hasta pueblo Pance, pero poco antes de llegar al pueblo encontrarás un desvío a la izquierda, indicado por una señal del Parque Nacional Natural Farallones de Cali (40 minutos). **Otra opción es en transporte público:** La buseta “Recreativos”, la cual se aborda en el Terminal de Transportes de Cali, te lleva al Corregimiento de Pance – Topacio (1 hora).

¿Cómo llegar a Pico de Loro?

Desde El Topacio, en dirección suroccidente, se toma un terreno boscoso por 30 minutos hasta la finca La Chorrera. Se pasa por el potrero El Arrepentido antes de penetrar en el bosque y ascender a Pico de Loro. Avanzando en silencio es posible ver y escuchar muchos tipos de aves. Finalizando el bosque, el sendero se hace escarpado y exigente, culmina en una gran roca que corona la cima de la montaña a 2890 msnm.

Recomendaciones

- » Buen vestuario
- » No dejar basura
- » No llevar plásticos
- » Buena alimentación y refrigeración

Parque Nacional Natural Tatamá



Estado del Parque:

Abierto al público



Altura:

2.000 – 4.200 msnm



Extensión:

51.900 Ha



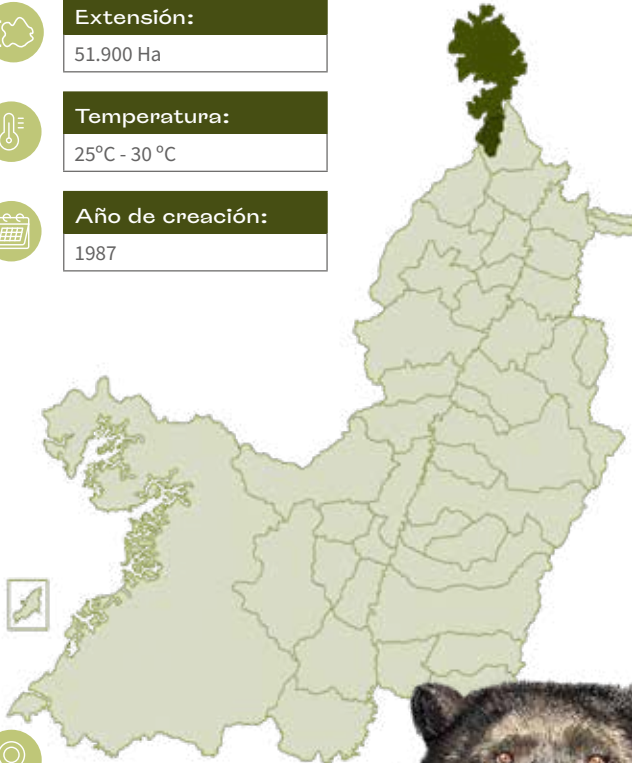
Temperatura:

25°C - 30 °C



Año de creación:

1987



Ubicación:

Sobre la cordillera Occidental colombiana, en los límites de los departamentos de Chocó, Risaralda y Valle del Cauca. Confluencia entre el Pacífico Biogeográfico y el Eje Cafetero.



Fauna:

Hogar del anturio negro y 564 especies y morfoespecies de orquídeas y árboles con maderas finas, algunas en peligro de extinción.

Flora:

El Parque alberga más de 400 especies de aves, más de 100 especies de reptiles, fauna endémica de los Andes, especies de jaguar y puma, y la Comadreja Colombiana, *Mustela felipei*, que ha sido catalogada como el mamífero más raro en Suramérica, entre muchos otros.

El Parque Tatamá es un área protegida de alto interés científico, y un refugio natural intacto para muchas especies vegetales y animales. La parte más alta, en la cordillera Occidental, alberga el páramo de Tatamá, que, junto con los de **Frontino** y **El Duende**, **son los únicos tres páramos de Colombia que no han sufrido alteración humana.**

Parque Nacional Natural Urumba Bahía Málaga



Estado del Parque:

Abierto al público



Altura:

0 msnm



Extensión:

47.094 Ha



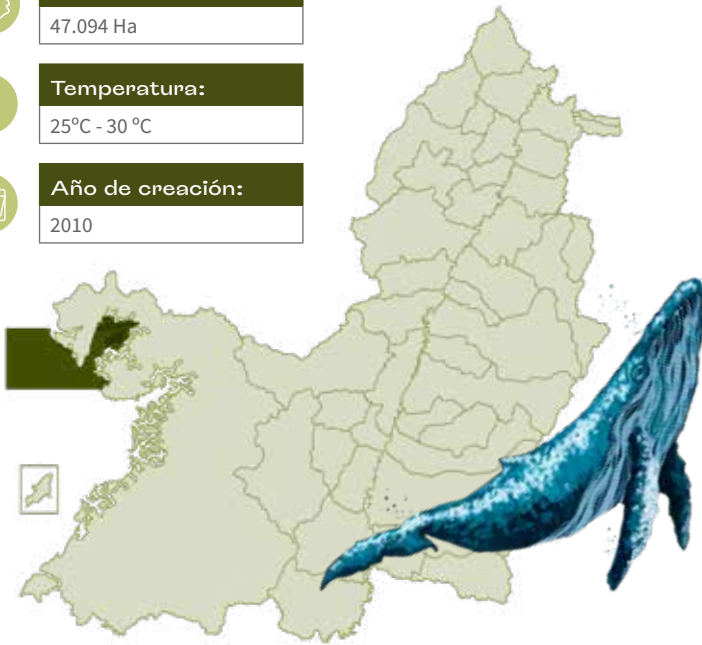
Temperatura:

25°C - 30 °C



Año de creación:

2010



Ubicación:

Ubicado en la porción media de la costa pacífica colombiana, en Buenaventura.

Lluvias:

Clima cálido con lluvia permanente todo el año.

Ecosistema:

Bosque muy húmedo tropical, playas, acantilados, islas, el cuerpo de agua con fondos marinos blandos y rocosos.



En 2010, más de 47.000 hectáreas marinas de la bahía de Málaga del Distrito de Buenaventura fueron declaradas como el Parque Nacional Natural Urumba Bahía Málaga con la intención de conservar los ecosistemas marinos y costeros de la bahía como soporte fundamental de

la biodiversidad que poseen. Es así que se pretende articular de manera funcional con resguardos indígenas, territorios colectivos de comunidades negras, el Distrito de Manejo Integrado Bahía Málaga y el Parque Regional Natural de La Sierpe.

El área cuenta con una gran diversidad de casi 1.400 especies de flora y fauna.

La Bahía es reconocida mundialmente por ser un destino de migración de ballenas jorobadas, las cuales buscan aguas cálidas con fines reproductivos y criar a sus ballenatos.

¿Cómo llegar?

Para acceder al Parque desde Bogotá existen dos opciones:
» Vía aérea a Buenaventura y vía marítima de Buenaventura a Juanchaco.

La más popular:

Vía aérea o terrestre a Cali; por tierra desde Cali a Buenaventura (3 horas) y, por último, la ruta marítima desde Buenaventura hasta Juanchaco (1 hora).

Recomendaciones

- » 3 a 5 días
- » Se recomienda llevar ropa fresca, de rápido secado e impermeable, traje de baño, botas, cámara, linterna y pilas. También, se recomienda contar con la vacuna contra el tétanos.

Parque Nacional Natural Las Herosas



Estado del Parque:

Abierto al público



Altura:

1.600-4.500 msnm



Extensión:

125.000 Ha



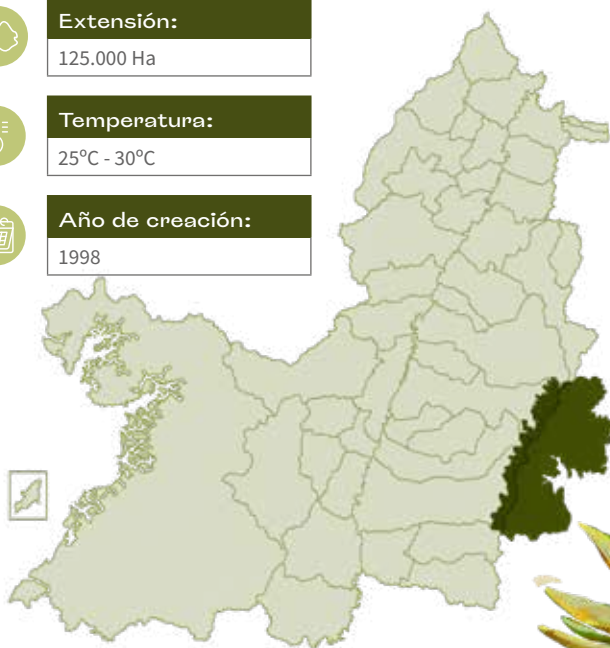
Temperatura:

25°C - 30°C



Año de creación:

1998



Ubicación:

Cordillera Central sobre los municipios de Tuluá, Buga, Cerritos y Pradera en el Valle y Río Blanco en el Tolima. El Parque está ubicado en la región divisoria entre las macrocuencas de los ríos Magdalena y Cauca.

Sítios de interés:

Laguna Las Mellizas, Santa Teresa, Las Truchas, Páramo de El Rocío y el Cañón de las Herosas, entre otros.

Cuenta con una riqueza hídrica representada en casi 400 humedales de origen glaciar de hasta 53 hectáreas y cientos de ríos que nacen y desembocan en los municipios aledaños.

Fauna:

Hay reportes de avistamiento de osos anteojos, danta de montaña, pumas, tigrillos, monos, nutrias, gran variedad de aves y otras especies propias de los Andes.

Flora:

Se destaca la presencia de palma de cera, el árbol nacional, y diferentes especies de pino, frailejón y cedro, entre otras.

El parque presenta gran variedad de ecosistemas, producto de su ubicación en una franja altitudinal que va desde los 1600 hasta los 4500 msnm. En él se encuentran extensos páramos y bosques andinos.





62

Malpelo


La Isla Malpelo **se posiciona en el noveno lugar entre las áreas protegidas marinas más grandes del mundo** y ha sido designada como Área de Importancia para la Conservación de las Aves por parte de BirdLife Internacional y el Instituto Humboldt. También fue declarada como Zona Especialmente Sensible por la **OMI** y como Patrimonio Natural de la Humanidad por la **UNESCO**.

Fauna:

El SFF Malpelo es un lugar perfecto para quienes se interesan por la fauna, tanto así que el Santuario ha sido considerado un verdadero laboratorio viviente. Entre las especies más destacadas están el tiburón martillo, la manta diablo, el piquero enmascarado, el lagarto, el cangrejo terrestre y el gecko, entre otros. Es uno de los pocos lugares del mundo donde se ha confirmado en varias ocasiones la presencia de *odontaspix ferox*, un tiburón de aguas profundas.

La mejor época para bucear en Malpelo

- » Bucear en Malpelo es posible todo el año gracias a su **clima tropical**.
- » El periodo comprendido entre enero y mayo se considera como estación seca, pero la visibilidad se reduce debido a la alta concentración de plancton.
- » Si quieres ver tiburones martillos, la mejor época para bucear es de **enero a mayo**. Se puede llegar a nadar con **200 o 300 tiburones martillo y cientos de tiburones sedosos**.
- » Los tiburones sedosos se pueden apreciar durante mayo, junio y julio. Los tiburones ballenas, de julio a septiembre. Claro que en cualquier época del año es posible ver estas tres especies de tiburones nadando en diferentes medidas.
- » La época de lluvias va de junio a diciembre. La visibilidad mejora durante esos meses y podrás disfrutar de mares más calmados, termoclimas más profundos y aguas más cálidas.



63

Santuario de Flora y Fauna Malpelo



Estado del Parque:

Abierto al público



Altura:

0 - 330 msnm



Extensión:

2.667.908 Ha



Temperatura:

25°C - 30°C

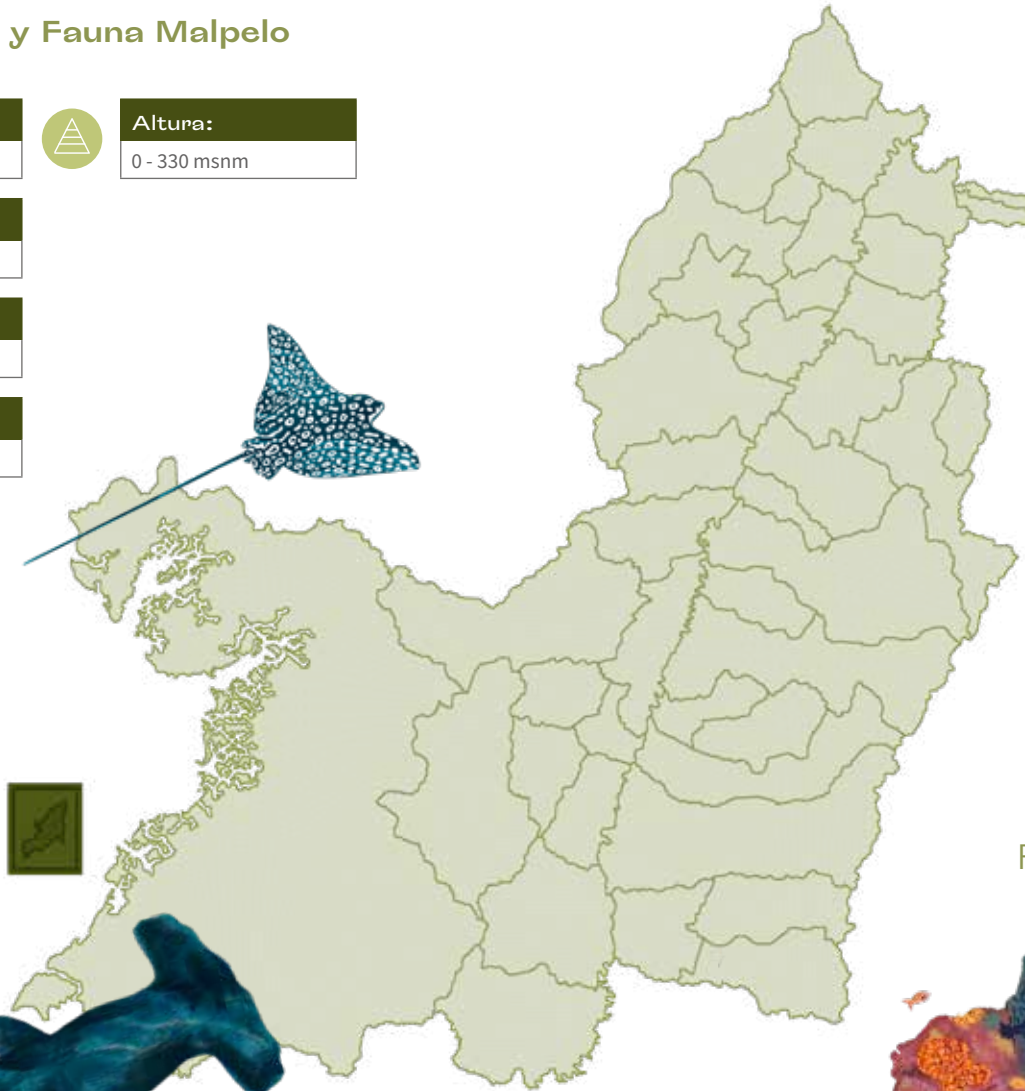


Año de creación:

1995

La Isla de Malpelo es conocida por ser la capital mundial del buceo con tiburones. En ella es posible **nadar con cientos de tiburones martillo y tiburones ballenas**.

Está ubicada en el Océano Pacífico oriental tropical, a **500 kilómetros** oeste aproximadamente del puerto de Buenaventura, en una zona de convergencia entre el indo-pacífico y el pacífico americano.



Cualquier día puede que nades con

200 o 300

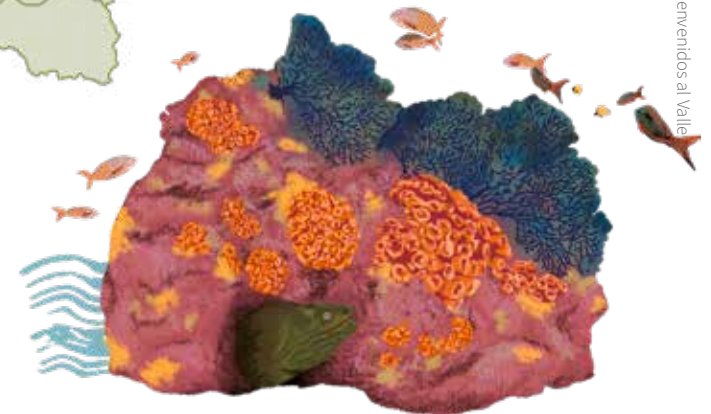
tiburones martillo y cientos de tiburones sedosos.

Tiburones ballena
Tiburones martillo
Rayas águila
Atunes
Peces vela
Ballenas



también visitan esta cresta submarina.

El extenso parque marino es la mayor zona vetada de pesca en todo el Pacífico Tropical.



¿Cómo llegar?



Para llegar a Isla Malpelo tienes que contratar un tour con alguna de las agencias autorizadas. La única forma de llegar es a través de uno de los tres cruceros que salen desde el puerto de Buenaventura.

- » El viaje en crucero dura de 30 a 40 horas aproximadamente.
- » El costo del paquete a Isla Malpelo está en **COP \$ 6.500.000** aproximadamente. Estos paquetes generalmente son por varios días e incluyen **camarote en el crucero, alimentación, bebidas, guía certificado, equipo de buceo y transporte**, entre otras cosas.

Recomendaciones para bucear

La actividad ecoturística por excelencia para practicar en el área protegida es el buceo avanzado. También es *un paraíso para los amantes de la fotografía subacuática*.

- » Dadas las fuertes corrientes, oleaje y profundidad, este tipo de actividades demandan una alta exigencia en seguridad. Por lo tanto, se debe contar con un guía debidamente certificado y con experiencia en la zona, por grupos de no más de seis buzos.
- » Los buzos deben contar con un nivel de certificación de buzo avanzado o dos estrellas, y con un mínimo de 35 buceos en bitácora.
- » La profundidad máxima de buceo permitida es hasta de 140 pies.
- » Es importante garantizar el control de flotabilidad como medida para evitar daños a los ecosistemas. Además, es mejor abstenerse de **alimentar, perseguir o tocar la fauna marina**. Por tanto, se hace una inmersión de comprobación de flotabilidad donde se verifique la habilidad del buzo.

Avistamiento de ballenas

Entre las maravillosas experiencias naturales que se pueden vivir en Colombia está el **avistamiento de ballenas**. Anualmente, más de 3000 ballenas yubarta llegan a las costas colombianas, gracias a esto **el país es reconocido mundialmente por ser el destino de mayor migración estacional de ballenas jorobadas**.

Cada año, entre los meses de **julio y octubre**, la costa Pacífica vallecaucana se convierte en el escenario de un espectáculo increíble:

Anualmente **3000 ballenas** yubarta llegan a las costas colombianas.

Las ballenas **jorobadas o yubartas** llegan, luego de recorrer **8500 km** desde la Antártida y el sur de Chile,



para desarrollar su **etapa reproductiva** que comprende la **fecundación, gestación y nacimiento de los ballenatos**.



Características de la ballenas:

Al bucear arquean luciendo una pequeña joroba, de ahí su nombre común.

No ven muy bien, pero tienen pelos que parecen sensores y les avisa lo que hay en su alrededor.

Sus cantos pueden escucharse a **20 kilómetros** de distancia.

Nadan a una velocidad de entre **5 a 15 kilómetros** por hora con una velocidad máxima de **25km/h.**

Viven de **50 a 100 años.**

Los adultos miden de **12 a 16 metros** y pesan hasta **40 toneladas.**

Pueden bucear hasta **200 metros.**

Las aletas pectorales miden de **5 a 7 metros**, ^{1/3} de su cuerpo.

Los machos cantan con el objetivo de **conquistar a las hembras.**

Son cetáceos (mamíferos marinos). Tienen barbas en vez de dientes.

Pueden permanecer **debajo del agua** hasta **30 minutos.**

Cada gran ballena captura 33 toneladas de CO₂ en promedio. En perspectiva, cada árbol en el mundo absorbe hasta 48 libras de CO₂ (21 kg). Es decir, cada ballena captura el mismo CO₂ que unos 1.500 árboles.

EL RECORRIDO, ALIMENTACIÓN Y APAREAMIENTO



- Se alimentan solamente durante el verano en las regiones polares.
- Durante el invierno polar migran a aguas tropicales para aparearse y reproducirse.
- Mientras transcurre el **invierno**, ayunan y subsisten gracias a su reserva de grasa.
- Solo alimentan a los ballenatos con casi **50 galones** de leche diarios.
- **El periodo de gestación** de las ballenas es de **11 meses**.
- Las ballenas se embarazan en aguas calientes, regresan a aguas frías para **alimentarse** y vuelven en un año al **trópico** para dar a luz.
- Las ballenas adultas **no comen mientras están en el trópico**.
- La leche tiene una consistencia tan espesa que pareciera pasta de dientes o yogur en el agua.
- Los ballenatos aumentan en promedio **100 libras diarias**.

Los principales puntos de partida para hacer avistamiento de ballenas son: Buenaventura, Juanchaco, Ladrilleros y La Barra.



Valor: Desde el muelle de Buenaventura tiene un costo aproximado de COP \$ 100.000 por persona. **Desde las demás playas**, el valor oscila entre COP \$60.000 y COP \$ 100.000. A las otras playas se llega desde el muelle de Buenaventura por un valor de COP \$ 80.000.

Duración: De 2 a 3 horas.

Para más detalles sobre cómo llegar, transporte y planes ver Sección Pacífico vallecaucano.



Temporada y mejor época de avistamiento:

JUN - JUL

*Llegan las primera ballenas.

AGO - SEP

Mayor presencia de ballenas, apareamientos y nacimiento de ballenatos.

La mejor época para ver saltos de ballenas adultas y ballenatos recién nacidos.



OCT

Comienza el retorno a la Antártida

Principalmente los machos. Algunas madres permanecen con sus crías.

NOV

Permanecen pequeños grupos de ballenas.

Principalmente los machos. Algunas madres permanecen con sus crías.

DIC

A veces quedan las últimas ballenas en la costa.



Avistamiento responsable y recomendaciones:



- Atender a una inducción sobre la importancia del área y la significancia del rol que cumple para procesos ecológicos como reproducción, parto, crianza, lactancia, socialización.
- Existe mayor posibilidad de **encontrar a las ballenas en las primeras horas de la mañana** o al final del día, cuando el mar está más calmado.
- Ir acompañado de un guía.
- Siempre mantener una distancia prudente y permanecer en silencio para no interferir con las actividades de las ballenas y sus ballenatos.
- Toda embarcación debe portar banderín o distintivo de autorización de avistamiento.
- El avistamiento de ballenas por cada grupo debe estar en el rango de *15 a 30 minutos*.
- El acercamiento debe hacerse lento, de forma paralela y siempre por detrás.
- Son permitidas máximo *cinco embarcaciones* menores con un grupo de ballenas, siempre manteniendo el motor en neutro.
- Debe evitarse seguir a las hembras con sus ballenatos.

Avistamiento de aves

Aves en el Valle:
29 órdenes,
85 familias,
531 géneros.

Colombia tiene 1% de la superficie terrestre del planeta, y alberga entre el 10 y el 14% de la biodiversidad total del mundo.

Con **1.954** especies de aves registradas, **Colombia es primer país** en número de especies de aves del mundo.

El Valle del Cauca tiene el **1,94%** de la superficie de Colombia y tiene aproximadamente **1.000 especies de aves** (989 confirmadas y 13 potenciales).

- El **50%** de las aves de Colombia.
- Casi el **10%** de las aves del mundo.
- **Más que toda Europa junta** (800 aproximadamente).

Actualmente reluce como el **país número uno** en especies de **orquídeas y aves**, y el segundo en **plantas, anfibios, mariposas y peces de agua dulce**.

45 especies amenazadas a nivel global, **tres especies en categoría de en peligro crítico**, **10** especies en peligro y **32** en la categoría de vulnerable.

Cali tiene más de **560** especies, casi el **30%** del total del país.

Las aves en el municipio de Santiago de Cali



487 especies residentes
Troglodytes aedon
(Cucarachero común)

2 especies introducidas
Lonchura malacca
(Capuchino de cabeza negra)

6 especies extintas

7 especies endémicas
Picumnus granadensis
(Carpinterito punteado)

22 especies amenazadas a nivel nacional
Penelope perspicax
(Pava caucana)

26 especies amenazadas a nivel global
Spizaetus isidori
(Águila crestada)

52 especies casi-endémicas
Forpus conspicillatus
(Periquito de anteojos)

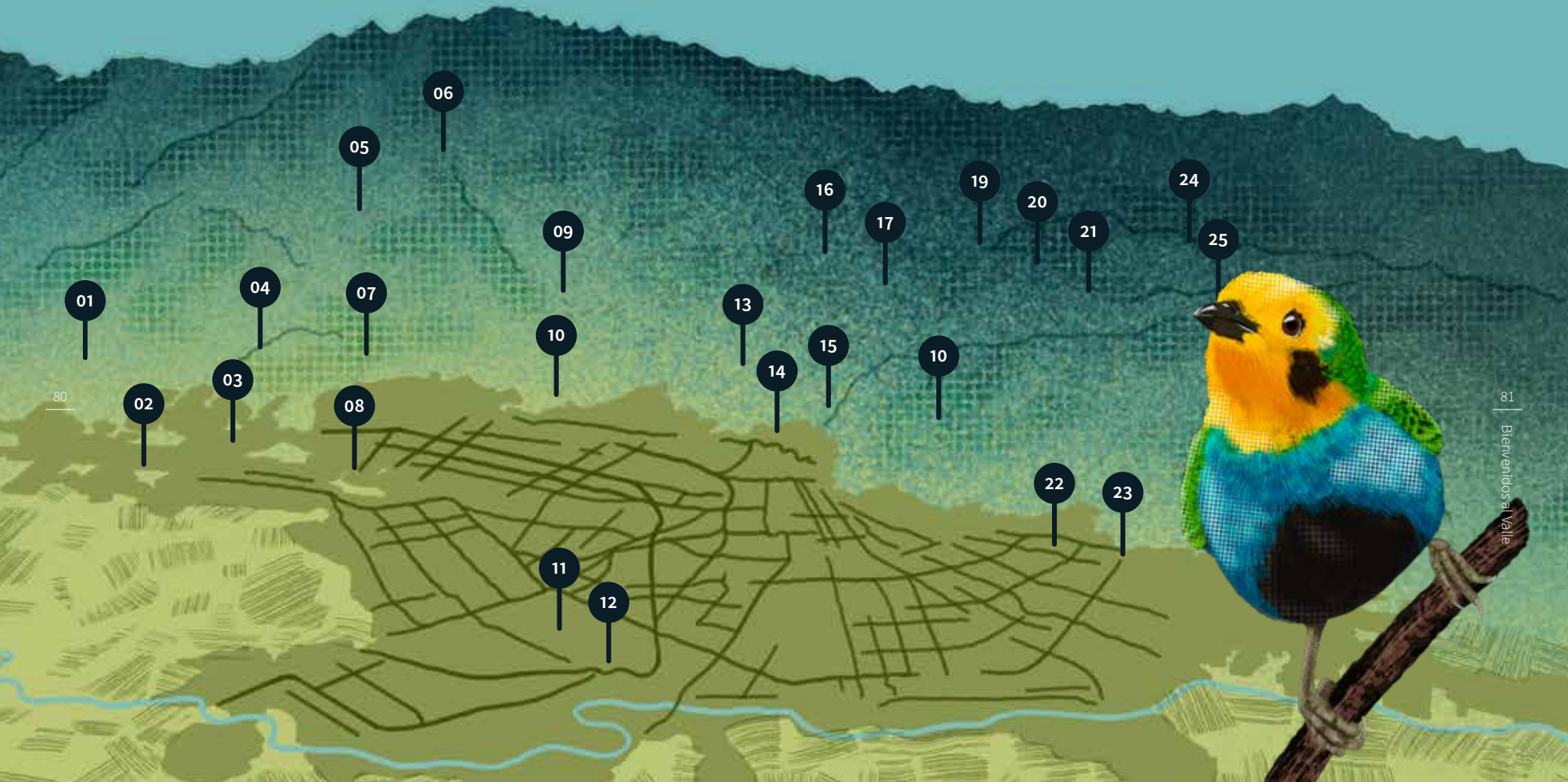
72 especies migratorias
Setophaga fusca
(Reinita naranja)



Algunos puntos para hacer avistamiento de aves en el Valle

CALI

- 01 Ecoparque Lago de las Garzas
- 02 Hacienda Cañasgordas
- 03 Humedal de La Babilla - *Zanjón del Burro*
- 04 Ecoparque Río Pance
- 05 Corregimiento Pance
- 06 Parque Nacional Natural Farallones de Cali
- 07 Corregimiento La Buitrera
- 08 Parque El Ingenio
- 09 Corregimiento Villacarmelo
- 10 Ecoparque Cerro de La Bandera
- 11 Humedales El Pondaje y Charco Azul
- 12 Ecoparque Písamos
- 13 Ecoparque Cristo Rey
- 14 Parque del Acueducto
- 15 Jardín Botánico de Cali
- 16 Corregimiento Los Andes
- 17 Corregimiento Pichindé
- 18 Ecoparque Tres Cruces-Bataclán
- 19 Corregimiento La Leonera
- 20 Corregimiento Felidia
- 21 Corregimiento El Saladito
- 22 Parque La Flora
- 23 Parque del Amor
- 24 Bosques de San Antonio y el km 18
- 25 Corregimiento La Elvira



Anchicayá

El Valle del Río Anchicayá, ubicado en las laderas occidentales de los Andes occidentales, es uno de los puntos de aviturismo más destacados del país. De acuerdo con la lista eBird de la región, hay **444 especies de aves**, de las cuales **13** son originarias de la zona, lo que convierte a este lugar en uno de los paraísos mundiales para el avistamiento de aves.

Avistamiento incluyente en el KM 18 Vía al Mar


El avistamiento de aves en la **Reserva Natural San Felipe Birding** para las personas con discapacidad visual tiene como objetivo hacer visible e importante un turismo inclusivo. A través de la “*cuernada de la vida*” y actividades sensoriales, las personas con dificultad visual pueden identificar muchas de las **150 aves** presentes en la reserva por medio de sus cantos y sonidos.

Bosque de la Niebla

El **Bosque de la Niebla de San Antonio**, en el kilómetro 18, cuenta con **250 especies de aves** registradas que se pueden ver en recorridos de **2 a 6 horas**, convirtiendo a esta reserva en una de las mejores zonas para hacer avistamiento de aves en el Valle y en el mundo. **El bosque es rico en orquídeas, helechos, y muchas especies más.**

Entre duendes y aves en La Leonera

En la **Leonera**, a 40 minutos de Cali, se encuentra **Bichacue Yath**, una Reserva Natural con *temática de magia y personajes fantásticos para conocer historias y hacer avistamiento de aves.*



Especies claves tour Avistamiento de aves y fauna en la cueta del Río Anchicayá



Paraíso de los Colibríes – Finca la Alejandría

El Paraíso de los Colibríes se encuentra en la *Finca Alejandría*, en medio de la **reserva de bosque de niebla**, a 35 minutos de Cali. La reserva es una zona bastante activa en eBird con **347 especies de aves contadas y registradas**.

Refugio Corazones Verdes en Dapa

Este lugar hace parte de la gran **Reserva Forestal Nacional Cerro Dapa-Carisucio** y está catalogado como Área de Importancia para la Conservación de las Aves (AICA). Su principal atractivo turístico es la *conservación y educación ambiental*.

La Laguna de Sonso y Estación Biológica El Vínculo en Buga

Buga ocupó el segundo lugar a nivel nacional con **257 aves observadas** durante el Global Big Day 2022, en el cual el Valle fue el primero a nivel nacional y Colombia el primero a nivel mundial, **con 582 y 1.508 especies avistadas** respectivamente. Solo en la Laguna de Sonso se pueden observar más de **300 especies**.

Parque Nacional Natural Tatamá

Alrededor del lomo de la Cordillera Occidental fluyen cascadas, crecen frailejones y habitan cientos de aves distribuidas en **51 familias de 270 géneros y 402 especies**. Las familias con mayor representatividad son **las Tyrannidae, Thraupida y Trochilidae**.

Parque Nacional Natural Uramba Bahía Málaga

El mar del Pacífico no es solo el hogar temporal de las ballenas. También **habitan ahí más de 100 especies** que puedes observar a lo largo y ancho del Parque y sus esteros.

Reserva Yotoco

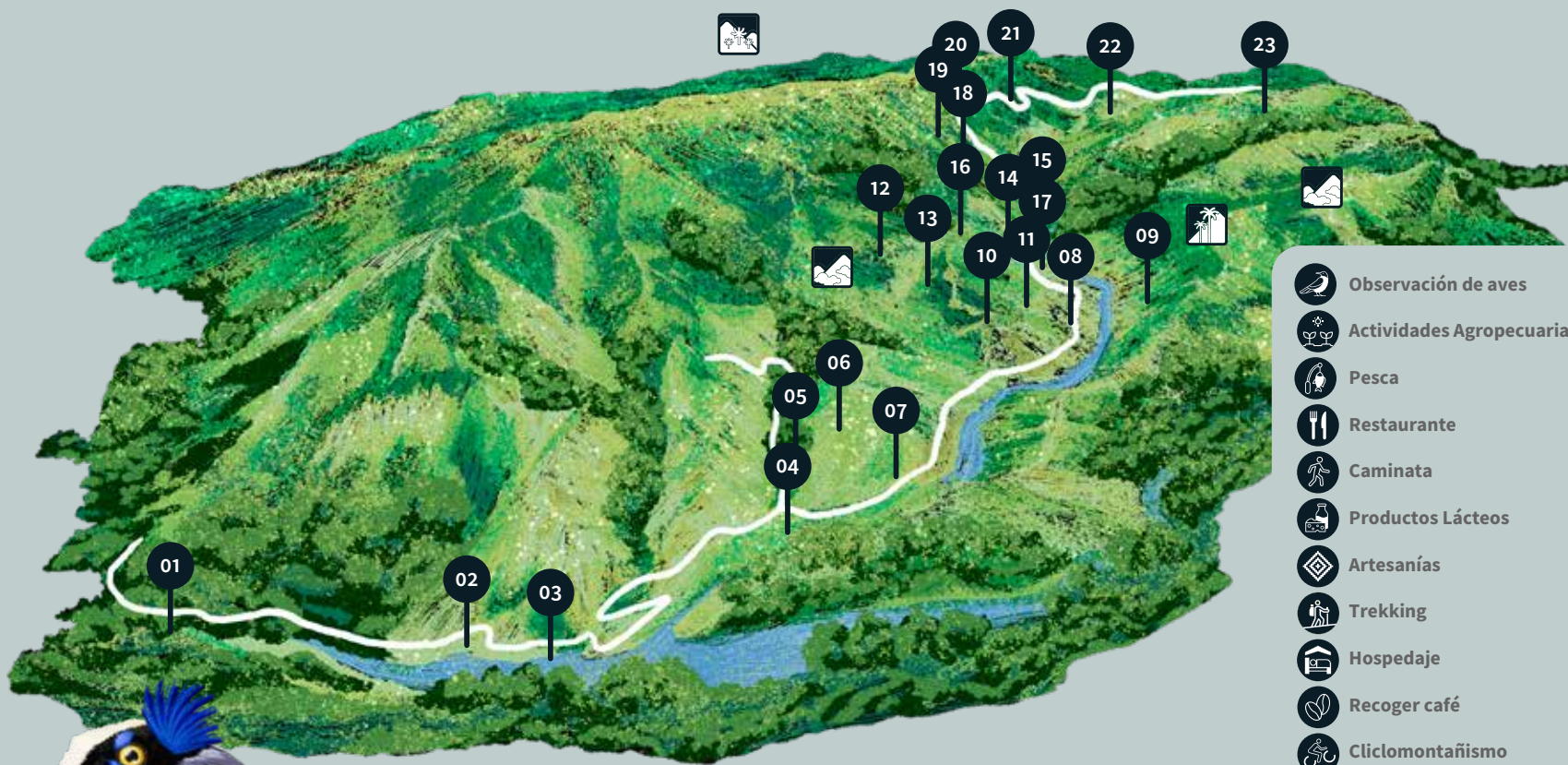
La Reserva Nacional Forestal Bosque Yotoco está a 18 kilómetros de la ciudad de Buga y **posee una extensión de casi 600 hectáreas**. En esta reserva se observa a la Pava Caucana (*Penelope Perspicax*), una especie de la región que está en vía de extinción, entre otras especies. *Un laboratorio natural rico en flora y fauna*.

Ruta de avistamiento de aves “Entre cantos y colores”

El Tucán Terlaque es un ave con un pico de colores rojo, negro y amarillo que habita los bosques andinos de Colombia, y es **una de las 300 especies identificadas en la ruta de avistamiento de aves “Entre Cantos y Colores”**. Esta ruta hace parte del Corredor Turístico de la Montaña, ubicado en zona rural del corregimiento Tenerife, en el municipio de *El Cerrito, Valle*. Esta es una región reconocida por su maravillosa biodiversidad, donde se encuentra el área protegida del **Páramo de Las Domínguez, el Páramo Valle Bonito y el Páramo Pan de Azúcar**.

Sendero Agroecológico El Bolo en Palmira

Es una reserva natural dentro de un bosque seco tropical de **4 hectáreas** que se ha convertido en un centro de educación ambiental. En ella es posible el **avistamiento de aves y mariposas, así como las prácticas de botánica, ecología y biología**.



-  Observación de aves
-  Actividades Agropecuarias
-  Pesca
-  Restaurante
-  Caminata
-  Productos Lácteos
-  Artesanías
-  Trekking
-  Hospedaje
-  Recoger café
-  Ciclomontañismo



Corredor Turístico de la Montaña

El Corredor Turístico de la Montaña inicia en el **Puente de las Águilas** o de los **Patos de Torrente** y asciende hasta la **Laguna Negra** en el **Páramo de las Domínguez**. Esta es una reserva con varias opciones de alojamiento rural de alta montaña donde hay numerosas palmas de cera y se pueden ver fácilmente aves tan majestuosas como águilas y tucanes.

- 
PALMA DE CERA
- 
PARAMO
- 
BOSQUE DE NIEBLA

- 01 Puente de las Águilas
- 02 Fincas AsoAují
- 03 Acapulco
- 04 Café Albecia - *Villa Ferpa*
- 05 Picapiedra de la Montaña
- 06 Trucha La Albecia
- 07 La Milagrosa
- 08 Productos ARAR - *Finca La Floresta*
- 09 RNSC - *El Pailón*
- 10 Las Camelias
- 11 La Magdalena
- 12 Trucha La Carolina
- 13 Trucheras el Moral
- 14 Posada de Lalo
- 15 Punta Larga
- 16 RNSC - La Palma
- 17 Alojamiento los Sauces
- 18 Los Picapiedras
- 19 Finca Tequendama
RNSC - Verde Esperanza
- 20 Carretera - Páramo de Las Domínguez
- 21 Carretera - Páramo de Valle Bonito
- 22 El Encanto

Tierra de festividades

En el Valle existen un sinnúmero de manifestaciones culturales que expresan la variedad étnica, religiosa, de costumbres, tradiciones y formas de vida de su población, así como su riqueza natural y diversidad de climas, geografías y paisajes, entre otros.

Una tierra alegre y vibrante que garantiza entretenimiento y conexión con su gente durante todo el año, gracias a sus más de 150 fiestas y festivales. Estas son algunas de las principales celebraciones del departamento.



SALSA Y MÁS SALSA

Feria de Cali y Mundial de Salsa



Feria de Cali

Lugar: Cali

Fecha: 25 a 30 de diciembre

Duración: 5 días.

La Feria de Cali es el **evento máximo de la ciudad** y uno de los símbolos de su **identidad cultural**. Cada año, entre el **25 y el 30 de diciembre**, se celebra la pasión por la vida, la salsa y la alegría.

La historia de la Feria representa el sentir de millones de caleños luego de un acontecimiento trágico que marcó a Cali en 1956. Este evento permitió que los caleños recuperaran la alegría, la esperanza y su cara amable a través de la **fiesta, el baile y la cultura**. Cada año, cientos de miles de personas visitan Cali donde pueden disfrutar de algunos de estos eventos:

Salsódromo: Durante el evento, 1.300 bailarines de las mejores escuelas de salsa de la ciudad desfilan coreografías alusivas a la salsa. Se ha convertido en el evento más importante de la feria y el que ha reunido cerca de 600.000 personas.


Carnaval de Cali Viejo: Evento creado para recordar y rendirle tributo a hechos y personajes que

marcaron el desarrollo de Cali como ciudad. Se presentan comparsas con diferentes temáticas, así como asociaciones que hacen presencia para *transmitir mensajes mediante sus comparsas*.

Súper Concierto: Realizado en el *Estadio Olímpico Pascual Guerrero*, es generalmente la oferta musical más importante del año. Se presentan reconocidos artistas y exponentes de diversos géneros musicales.

Encuentro de Salsómanos, Melómanos y Coleccionistas: Evento tradicional de la feria, donde se reúnen personas apasionadas por la música, coleccionistas de salsa y espectadores en general. La Feria llega a las comunas y corregimientos de la ciudad con 37 verbenas populares durante sus 6 días de realización y cuenta con la presencia de más de 200 artistas locales.





Mundial de Salsa

Lugar: Cali

Fecha: Octubre

Duración: 4 días.

El Festival Mundial de Salsa de Cali brinda una inmersión salsaera a visitantes y locales con clases de baile con artistas locales e internacionales, noche de salsotecas, viejotecas, de timba, zonas gastronómicas y el gran concurso mundial del Festival.

Esta festividad convoca al mundo entero para llegar a Cali y disfrutar en torno a la salsa. Durante estos días se reafirma la identidad cultural caleña y visibiliza el talento local.

Festival de Música del Pacífico Petronio Álvarez

Lugar: Cali

Fecha: Agosto

Duración: 5 días.

El Festival de Música del Pacífico Petronio Álvarez **es el festival de cultura Afro más importante de Américalatina**. A lo largo de sus 23 años de existencia se ha posicionado como un espacio de encuentro para alrededor de *600 mil personas*, donde la herencia afro colombiana es la protagonista.

Tiene lugar en Cali, la segunda ciudad con mayor población Afro de América Latina. A través de este Festival, se le rinde homenaje a la riqueza cultural de las comunidades afrodescendientes y a Cali como capital del Pacífico colombiano.

Celebra todo tipo de eventos que incluyen música, comida, bebidas tradicionales y los saberes ancestrales de las comunidades del Pacífico colombiano.



Música

Marimbas, flautas, clarinetes, violines, guasás, bombos, entre otros, son los responsables de poner a bailar a la gente. *Las noches del Petronio son una fiesta que celebra los sonidos y ritmos de la música tradicional del Pacífico.*

Comida Típica

La cocina del Pacífico colombiano es reconocida por su sabor. Las matronas llevan en sus manos la sazón de una región. *Ceviches, encocados, empanadas* y una amplia variedad de platos a base de frutos del mar hacen parte de las delicias que se pueden probar.

Artesanías

Productos artesanales elaborados con fibras naturales de *coco, pajilla*

de plátano y tetera. Sus diseños alegres nos recuerdan que las raíces del Pacífico están ligadas a su tierra, a su mar y a sus ríos.

Bebidas Autóctonas donde recordar es beber

Arrechón, tumbacatre, curado y tomaseca son algunas de las bebidas tradicionales del Pacífico colombiano. Dicen los residentes que estos tienen poderes afrodisíacos y que son medicinas para el alma y el cuerpo. **El Pacífico exalta el Viche**, *la única bebida autóctona, ancestral y curativa de Colombia*, el equivalente al Vodka de Rusia, el Tequila de México, el Pisco de Perú, el Whisky de Escocia o el Sake de Japón.



Festival de Música Andina Mono Núñez

Lugar: Ginebra

Fecha: Junio de cada año

Duración: 4 días (de jueves a domingo).

El Festival de Música Andina 'Mono Núñez' es el evento **más importante de música andina colombiana y uno de los mejores de su género en América Latina**. El Festival lleva 47 años de realización en Ginebra, Valle del Cauca y en 2003 fue declarado Patrimonio Cultural de la Nación.

El Festival es un espacio **donde se fusiona la tradición y la modernidad**, demostrando la calidad musical de los intérpretes y compositores.

Los instrumentos musicales más utilizados pertenecen a la organología tradicional de la región andina:

Tiple, bandola, guitarra, tiple requinto, tambora, flauta de caña, chucho, quena, carraca, quiribillo, zampona, cuatro, charango, guache, capador, puerca, palo de agua, entre otros.

Festival Bandola de Sevilla

Uno de los eventos más prestigiosos del país, el cual se celebra desde **1996. Uno de los eventos más prestigiosos del país, el cual se celebra desde 1996**. Esta fiesta musical se vive en el **municipio de Sevilla** y reúne agrupaciones de música colombiana tradicional y contemporánea proveniente de diferentes regiones del país. El Festival busca brindar acceso a un espacio cultural para facilitar la unión, exaltación y masificación de los distintos géneros musicales de Colombia, por medio del intercambio de música y cultura entre músicos y asistentes al evento.

Al primer Festival Bandola fueron 7 grupos invitados, amigos de los organizadores que conocían de otros festivales. Hoy en día los invitados son más de 40, entre grupos y solistas, que ven en este encuentro **la oportunidad de disfrutar de la diversidad musical de Colombia**.



Deportes y actividades en la naturaleza

Ala Delta	Roldanillo
Avistamiento de aves	Zona Rural Cali: Andoke Mariposario y Parque Nacional Natural Farallones y ECOP Parque Río Pance; Reserva Natural La Laguna de Sonso y Estación Biológica El Vínculo en Buga; Reserva Forestal de Yotoco, Parque Los Farallones, Bosque de niebla de San Antonio, Reserva Forestal San Cipriano y Escalerete y Buenaventura, Los Esteros en Bahía Málaga, Jardín Botánico Juan María Céspedes y Parque de la Guadua en Tuluá, Parque las Heliconias, Caicedonia; Humedal Siracusa, Sevilla y Refugio Corazones Verdes, Dapa.
Avistamiento de ballenas	Juanchaco, Ladrilleros, Bahía Málaga, La Barra.
Balsaje	Jamundí, Caicedonia, Cartago, Cali y Riofrío.
Buceo y apnea	Juanchaco y Ladrilleros.
Buggies	Dapa y Calima.
Canopy	Cali, Jumbo, Cerrito, Tuluá y Alcalá.
Ciclo montañismo	Todo el departamento.
Escalada	Tuluá, Palmira, San Cipriano, Cerrito y Cali urbano.
Kayaking	Río Barragán en Caicedonia, Bahía Málaga, río Dagua, río Jamundí, trayectos del río Cauca, Sarabrut, Bahía de Buenaventura y lago Calima.
Kitesurf y deportes acuáticos	Lago Calima.
Descenso en neumáticos o tubing	Río La Vieja, Cerrito, Palmira y San Cipriano.



Observatorios de Fauna	Farallones de Cali, Buga, Darién, La Buitrera en Palmira.
Palma de Cera	Tenerife.
Parapente	Cali, Palmira, Anserma nuevo, Cerrito, Darién, Roldanillo y La Unión.
Pesca deportiva	Todo el departamento.
Senderismo	Todo el departamento.
Snorkeling	Juanchaco y Ladrilleros.
Sky Acuático	Calima.



Pesca Deportiva

Por todo el departamento se encuentran lagos de pesca deportiva y deportes acuáticos. Este tipo de pesca también denominada pesca recreativa o **Sport Fishing**, tiene una gran importancia como actividad lúdica y es una oportunidad de negocio para las comunidades locales de diferentes regiones del país, pero requiere un conocimiento disponible para asegurar su sostenibilidad.

Rutas de Ciclismo

La excelente conectividad terrestre y su gran oferta ecoturística, hace del Valle un destino ideal para el ciclismo de ruta y ciclomontañismo. Todo el departamento es, de hecho, un destino ideal para practicar este deporte, con grandes aficiones por parte de las zonas rurales de Cali.

Para entusiasta con experiencia, hay rutas por el departamento, como las rutas Cali - Yotoco - Calima o las rutas con salida al mar.



Cali



Es una de las ciudades **más antiguas de Colombia** y América y uno de los **destinos más versátiles.**



TOP 5 COSAS QUE HACER



Vive la salsa en Cali. Shows en vivo, clases y eventos como la Feria y el Mundial de Salsa.

01

Tomar City Tours y walking tours en el Centro y San Antonio



02


Degustar
la fusión de
sabores que
componen la
comida caleña

03



Conocer
cientos de
especies
de aves en
tours de
avistamiento
y recorridos
rurales

04



Festival
Petronio
Álvarez

05



Es una de las ciudades más antiguas de Colombia y América y uno de los destinos más versátiles. Una ciudad pluricultural, étnica, que siempre está en movimiento con una gran oferta gastronómica, cultural, nocturna y salsa, siempre salsa. Cali es una ciudad vibrante, de gente maravillosa y llena de vida.

Gentilicio:

Caleño

Superficie:

619 km²

Población:

2.454.682 habitantes

Temperatura:

Entre 20 °C y 27 °C

Cali cultural, creativa y deportiva:

- Primer Museo de Arte Moderno
- Hogar del cine colombiano.
- Desarrollo de la danza clásica y teatro experimental.
- Ciudad anfitriona de eventos deportivos de talla mundial.

Descubre Cali:

- Capital del Valle del Cauca
- Primera ciudad del suroccidente del país y tercera de Colombia.
- Casi 3 millones de habitantes.
- Capital mundial de la salsa.
- Ciudad Creativa UNESCO.
- Ha recibido premios como destino de cultural líder y emergente de Suramérica.
- Capital americana del deporte (ACES – European Capital of Sports Federation – 2019).
- Destino tendencia en turismo MICE (Unidad de Inteligencia FDI).
- Reconocimiento como **ciudad con altos estándares de vida y competitividad turística.**

- 12 festivales de reconocimiento nacional e internacional.
- 120 escuelas de salsa.
- 500 escenarios deportivos y 4 de alto rendimiento.
- 165 puntos de interés turístico religioso.



Atractivos turísticos



- » **La Ermita y Bulevar del Río:** Una postal de Cali es la iglesia de la Ermita, reconocida por su estilo gótico. Este templo se construyó entre 1930 y 1948 y marca el inicio del Bulevar del Río.



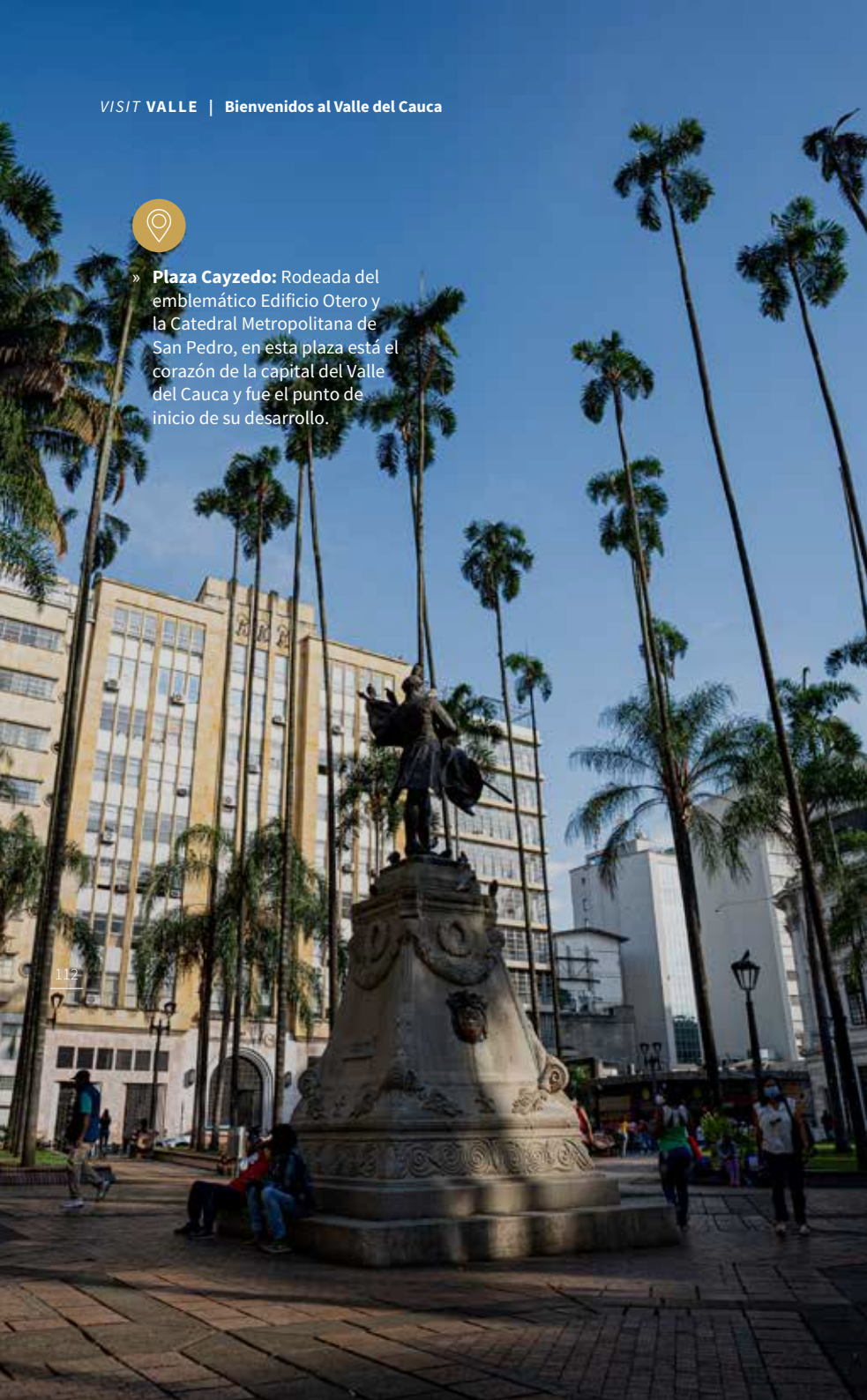
- » **Centro Histórico:** Contiene parte del pasado histórico de Cali y fue declarado Bien de Interés Cultural de la Nación. Algunos de sus atractivos son la Iglesia La Merced, la calle de La Escopeta, y la Plazoleta de Cayzedo, entre otros.



- » **El Gato del Río y sus gatas:** El Gato del Río, obra del pintor y escultor Hernando Tejada, adorna junto con sus novias el corredor verde del río Cali.



» **Plaza Cayzedo:** Rodeada del emblemático Edificio Otero y la Catedral Metropolitana de San Pedro, en esta plaza está el corazón de la capital del Valle del Cauca y fue el punto de inicio de su desarrollo.



» **Iglesia La Merced:** El lugar más antiguo de Cali y uno de los templos coloniales más hermosos, construida en el sitio donde el 25 de julio de 1536 se ofició la primera misa en la ciudad con motivo de su fundación.



» **Plazoleta Jairo Varela:** La plazoleta Jairo Varela es un lugar icónico de la ciudad. Un homenaje al compositor del Grupo Niche, Jairo Varela, que resalta la salsa como patrimonio cultural de la nación. Aquí puedes escuchar el “Cali Pachanguero” debajo de los instrumentos de viento.





» **Barrio San Antonio:** Es uno de los barrios más antiguos y tradicionales de la ciudad. Sus casonas viejas coloridas, talleres artesanales, anticuarios, espacios para el arte, la cultura y pequeños restaurantes mantienen la tradición colonial popular. La capilla de San Antonio es uno de los lugares más fotogénicos de Cali, con un espectacular mirador para ver el atardecer y disfrutar del mecate caleño.



» **Barrio El Peñón:** Es un barrio exclusivo con oferta hotelera, gastronómica y de bares. Cuenta con un pequeño parque donde se puede conocer la cultura artística y la gastronomía caleña. Los fines de semana se convierte en el punto de encuentro de pintores, escultores y artistas que lo convierten en una sala de arte al aire libre.



» **La Linterna:** La Linterna es la litografía más antigua de Cali. Es un colectivo creativo donde se imprimen toda clase de carteles artísticos gestados por distintos diseñadores y talentos de la ciudad.



» **Cristo Rey:** Es uno de los principales atractivos turísticos de Cali y su principal mirador. En 2023 la zona se convertirá en el 'Parque Turístico Cristo Rey', el cual tendrá senderos, miradores, zonas gastronómicas y culturales, museo, centro de experiencia virtual, salas múltiples, plazoleta comercial, y más atractivos.



» **Barrio Granada:** Es un exclusivo barrio residencial en el norte de Cali que se ha convertido en un epicentro gastronómico y nocturno con una amplia oferta de restaurantes, bares y terrazas, entre otros.



» **Parque Loma de la Cruz:** Es un Parque Turístico con más de 60 estantes, donde los artesanos hacen exposiciones y se puede disfrutar de eventos culturales como: música folclórica, títeres y cuenteros, entre otros.

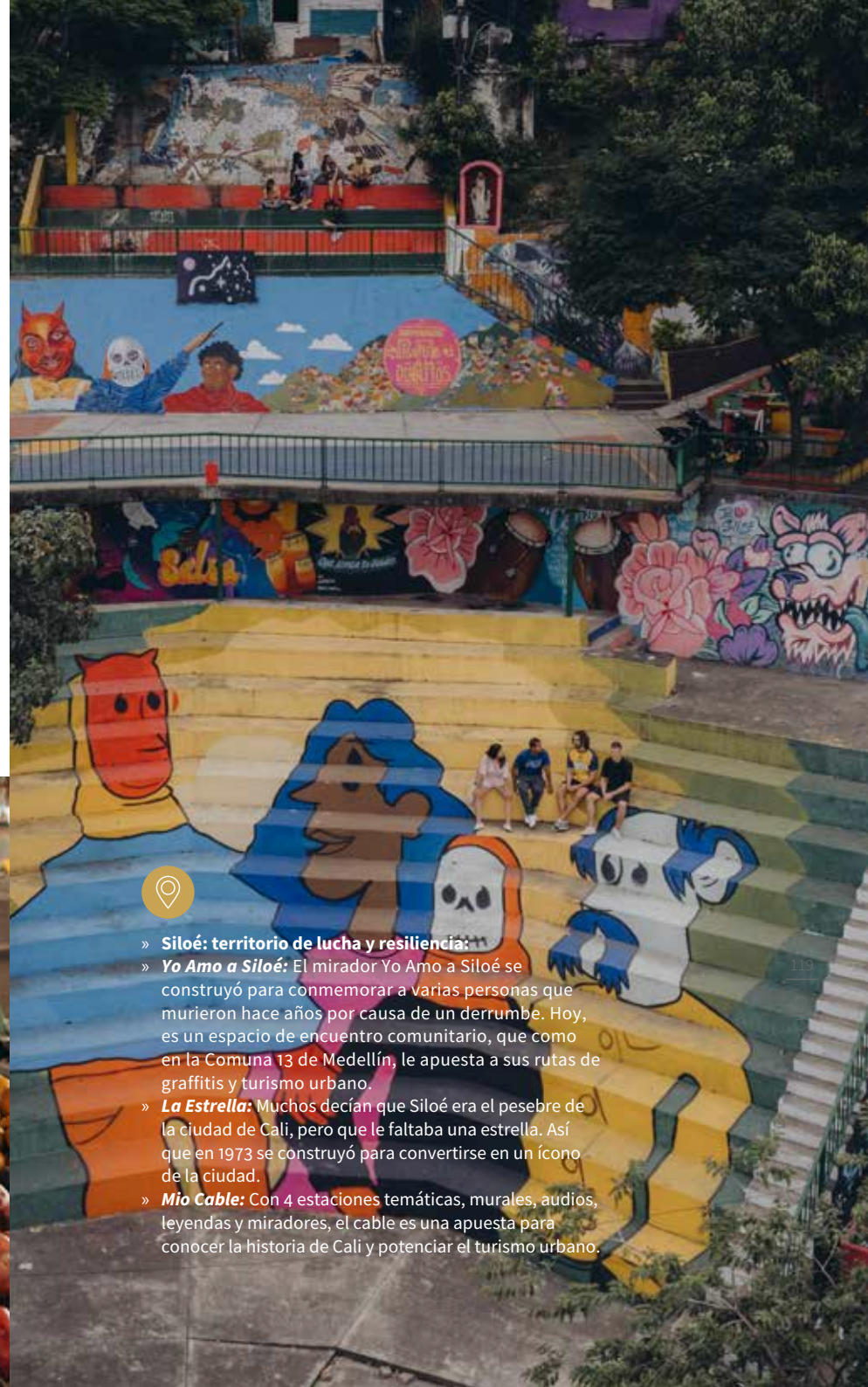




» **Cali nocturna: Rooftops y discotecas:** Cali es una ciudad nocturna, activa y vibrante. Con una gran variedad de terrazas, gastrobares y discotecas de todo tipo, Cali es una de las principales ciudades en Colombia para una gran vida nocturna. Las noches en Cali son sinónimo de buena comida, buena bebida y buena música.



» **Galería la Alameda:** Es un mercado tradicional de Cali donde se encuentran los productos más típicos del Valle del Cauca, sobre todo la comida tradicional del Pacífico. Muchos dicen que el Pacífico no está a 116 kilómetros de Cali, está en la Alameda, con sus sabores, colores, personajes e historias.



» **Siloé: territorio de lucha y resiliencia:**
 » **Yo Amo a Siloé:** El mirador Yo Amo a Siloé se construyó para conmemorar a varias personas que murieron hace años por causa de un derrumbe. Hoy, es un espacio de encuentro comunitario, que como en la Comuna 13 de Medellín, le apuesta a sus rutas de graffitis y turismo urbano.
 » **La Estrella:** Muchos decían que Siloé era el pesebre de la ciudad de Cali, pero que le faltaba una estrella. Así que en 1973 se construyó para convertirse en un ícono de la ciudad.
 » **Mio Cable:** Con 4 estaciones temáticas, murales, audios, leyendas y miradores, el cable es una apuesta para conocer la historia de Cali y potenciar el turismo urbano.



» **Pance:** Las Aguas cristalinas del Río Pance, su fauna y Flora, y diferentes senderos ecoturísticos, hacen de este uno de los principales destinos turísticos de Cali. Es un lugar popular para amantes de la naturaleza para hacer senderismo, avistamiento de aves, rutas por ríos y cascadas y una ruta muy popular entre ciclistas, entre otros.

Estos son algunos de los planes que puedes hacer en Pance:



● Chorrera del Indio

4 horas

● Cascada de Chorro de Plata

4 horas

● Parque de la Salud Cali

4 horas

● Caminatas a Pico Pance

7 horas

● Caminatas a Alto del Trueno

3 horas

● Reserva Natural Hato Viejo

4 horas

● Pico de Águila

● Pico de Loro

● Cabañas en balnearios y fincas de las zona



Capital mundial de la salsa



La salsa en Cali es el resultado de una evolución cultural que llevó a su esparcimiento y creación de un estilo de baile propio, hoy en día Patrimonio Inmaterial de Colombia. Eventos como la **Feria de Cali** son reconocidos mundialmente. Pero la oferta de salsa en Cali es mucho más.



Museo de la Salsa

Un museo fotográfico donde se cuenta **la historia de la Salsa en Cali y en el exterior**, incluyendo el caribe y las Antillas, pasando por Cuba, Puerto Rico, Venezuela y Nueva York con **más de 40.000 fotografías**.

Barrio Obrero

Nadie sabe la fecha, la hora, ni la canción que puso a palpar a los caleños de 33 a 45 rpm - revoluciones por minuto, en el lugar donde artesanos, obreros, zapateros y trabajadores del ferrocarril fundaron **el barrio Obrero (1919), corazón de Cali**.



Aprende a bailar salsa caleña

Con más de 120 escuelas de salsa, múltiples campeones mundiales y miles de bailarines expertos, *aprender a bailar salsa caleña es uno de los principales planes en Cali*. **Podés encontrar clases grupales desde COP \$30.000 y personalizadas desde COP \$60.000, según la escuela y tipo de experiencia.**



Discotecas para salseros

Podés ser parte de la Cali Nocturna y la diversión en Cali, disfrutando de discotecas exclusivas para salseros como lo son *La Topa Tolondra*, *Zaperoco Bar*, *Tintindeo*, *Siboney Club-Discoteca*, *MalaMaña Salsa Bar*, *Rumbavana Club* y *La Social Cali* entre otras.

Shows de clase mundial

Los mejores shows de salsa del mundo están en Cali. Estos son algunos de los más destacados:

- **Delirio y Paseo de la Aurora:** Un show único basado en la cultura popular caleña que se ha convertido en un símbolo de una ciudad. Un lugar ideal compartir en familia, y disfrutar la magia de la salsa circo, cerca al Centro de Eventos Valle del Pacífico.
- **Ensalsate:** Un espectáculo innovador que se basa en una fusión de géneros y ritmos alrededor de la Salsa, con luces y al ritmo de muchos de los mejores bailarines de salsa y del mundo.
- **Mulato Cabaret:** Casa de Swing Latino, el grupo con mayor número de títulos mundiales de salsa y reconocimiento internacional.





ROOFTOPS, RUMBA Y ENTRETENIMIENTO



Algunos lugares recomendados son: La Pérgola, Delirio, Paseo de la Aurora, Roof tops, El Mulato, El Pedazo, Ensálsate, La Topa Tolondra, Zaperoco, Zorro Azul, La linterna, Donde Fabio, Elsa Café y Punto Baré.

La Pérgola Clandestina, ubicada en el centro de Cali, fue reconocida por la International Nightlife Association como uno de los 100 mejores clubs nocturnos del Mundo, ocupando el puesto #79 de este listado global y el #1 en el país.



COMPRAS



Cali cuenta con una amplia variedad de tiendas, boutiques y centros comerciales para ir de compras. **Algunos de los centros comerciales más destacados son:** el Centro Comercial Chipichape, Jardín Plaza y Unicentro.

HOSPEDAJES



La ciudad cuenta con una amplia oferta hotelera de alto nivel, opciones intermedias y hostales para todos los gustos y presupuestos. **Algunos de los hospedajes recomendados son los siguientes:** Hotel Intercontinental, Hotel Marriot, Hotel Dann Carlton, Araucana Ecolodge, Alko Hoteles, Rossa Palma, Faranda Collection, Spiwak.

Cultura y museos



Cali ha sido premiada como “**Destino Cultural de Suramérica**” en los *World Travel Awards* debido a su amplia oferta cultural, artística, patrimonial y musical. Una ciudad que cuenta con un patrimonio histórico e inmaterial inculcable en sus diferentes atractivos urbanos.

Caliwood

En los 70s, en un país convulsionado y con los movimientos contraculturales a flor de piel, un grupo de amigos cinéfilos creó un cineclub. Este espacio, que, sin querer, se convertiría en la cuna del cine nacional, se transformó en **Caliwood, un museo de cinematografía para amantes de este arte.**



Museo Tertulia

Es el más reconocido e icónico de los museos debido a su arquitectura y ubicación frente al río, así como su colección de arte moderno y permanente actividad cultural.

Otros teatros y museos con amplia oferta cultural son:

- » Teatro Municipal
- » Teatro Jorge Isaacs
- » Museo de Arte la Merced
- » Museo del Oro
- » Museo Libre
- » Museo de Ciencias Naturales
- » Museo del Deporte
- » Museo Arqueológico (MUSA)
- » Casa de las Memorias del Conflicto y la Reconciliación
- » Museo Hacienda Cañasgordas
- » Planetario
- » Biblioteca Departamental Jorge Garcés Borrero
- » Museo Libre de Arte Público de Colombia (MULI)



- Festival de macetas

JUN



- Encuentro Nacional e Internacional de Danzas Folclóricas Mercedes Montaña



JUL



- Festival de música del Pacífico Petronio Álvarez
- Festival Internacional de Poesía



AGO

Eventos y festivales



- Mundial de la Salsa
- Festival Internacional de Ballet
- Ajazzgo Encuentro de Creadores de Jazz Fusión y Experimental
- Festival Blues & Folk
- Encuentro de creadores de jazz y experimental Ajazzgo
- Feria Internacional del Libro
- Festival Internacional del Cine



- Feria de Cali

DIC



- Festival Internacional de Teatro



VARÍA SEGÚN AÑO

Gastronomía

Cali fue designada como **una de las ciudades gastronómicas del mundo** en la *red francesa Délice*. La ciudad cuenta con una exquisita y variada oferta gastronómica de platos típicos de la región, **el resurgir de la cocina del Pacífico, así como de cocina internacional:**

Los platos típicos más representativos son: el champús, el cholado, el pandebono, las empanadas, las marranitas, los aborrajados, la lulada, el chontaduro, la chuleta de cerdo y las tradicionales alfeñiques se integran a la tradición culinaria del pacífico colombiano.





Granada:

Aquí encontrarás restaurantes de comida típica vallecaucana, bares, cafés y restaurantes de alta gama de cocina nacional e internacional. Es una zona muy popular entre locales y visitantes.

- Platicos Voladores (Centenario)
- El Ringlete
- Storia D'amore
- Cantina la 15
- La Marianela Coffee Shop
- L'Atelier du Café
- Café Gardenia



San Antonio:

La oferta es variada y suele estar acompañada de muy buena oferta cultural y apuestas de fusión de cocina internacional con ingredientes y tradiciones locales.

- Waunana
- Antigua Contemporanea
- Casa Alebrije
- Zumaia
- Criollan Lovers



El Peñón:

Es una zona bien ubicada con oferta nacional e internacional, con conceptos modernos y clásicos, mercadillos y buena variedad de cafés.

- Domingo de Vereda
- Obelisco
- El Mercadillo del Peñón
- Krost Bakery
- Martys Bakery
- Hacienda del Bosque – *ubicado en el Barrio Santa Teresita a 10 minutos de El Peñón en carro*



La Galería Alameda:

Es el espacio popular abierto donde se comercializan productos frescos y se rescata el sabor de la cultura pacífica. Es la mejor opción para probar comida tradicional.

- Donde Basilia



El Parque del Perro y Parque del Triángulo:

Una zona muy dinámica con amplia oferta de restaurantes y bares sencillos. Son parques muy amigables para caminar, conocer y probar diferentes opciones.

- La Comitiva
- La Cocina



Las canchas panamericanas

por la Calle 9: Reconocida por su oferta de cholado, uno de los dulces tradicionales del Valle del Cauca.



Ciudad Jardín:

Una zona más al sur de la ciudad, cuenta con varias propuestas al aire libre, *food trucks*, terrazas y bares. También, cuenta con muchos espacios de alta calidad y descomplicados para pasar un buen rato.



Pance:

Conocida por su famoso sancocho de gallina, se puede comer fiambre, café de alta calidad y otros productos naturales.



Cerca de Cali:

Los atractivos rurales de Cali y su amplia oferta natural se complementa con la oferta gastronómica en sus alrededores. Algunas opciones destacadas son:

•Dapa:

1800, Guadalupe, La Barra de Manolo y Café de las Hadas

•Kilómetro 18:

Araucana Lodge, Mamma Mia, Tardes Caleñas, La Cabaña, Alejandría, Bosque de Niebla y Parrila y Mar

•Roza:

Hilda Cuero, Tardes Caleñas y La Tinaja



Turismo de Naturaleza y Rural

Cali cuenta con una magnífica riqueza en recursos naturales. Estos son algunos datos para disfrutar de un turismo respetuoso con el medio ambiente y las comunidades anfitrionas:

- **75% del área total de la ciudad es rural.**

- **15 corregimientos** con diversidad de fauna y flora.

- **562 especies** de aves identificadas

Es un destino nacional e internacional líder para avistamiento de aves (ver sección de avistamiento de aves pg. Xx).

- **193 especies de mariposas** identificadas.

- **Cuenta con 7 ríos** y gran parte del Parque Nacional Natural Los Farallones.



1. Andes: primera parada camino a la cumbres de Los Farallones pasando por Cristo Rey, la Virgen de Yanaconas, y el **mariposario Andoke**, entre otros.

2. Pichinde: gran destino para disfrutar del río, la gastronomía tradicional, tours cafeteros y avistamiento de aves en **Peñas Blancas**.

3. La Leonera: sentada en el río Felidia, acá se puede recorrer las reservas naturales y hacer avistamiento de aves, en especial en **Bichacue Yath**, el Santuario de Musgos y Duendes.

Vuelta de Occidente – Uno de las principales rutas ecoturísticas y de avistamiento de aves del país

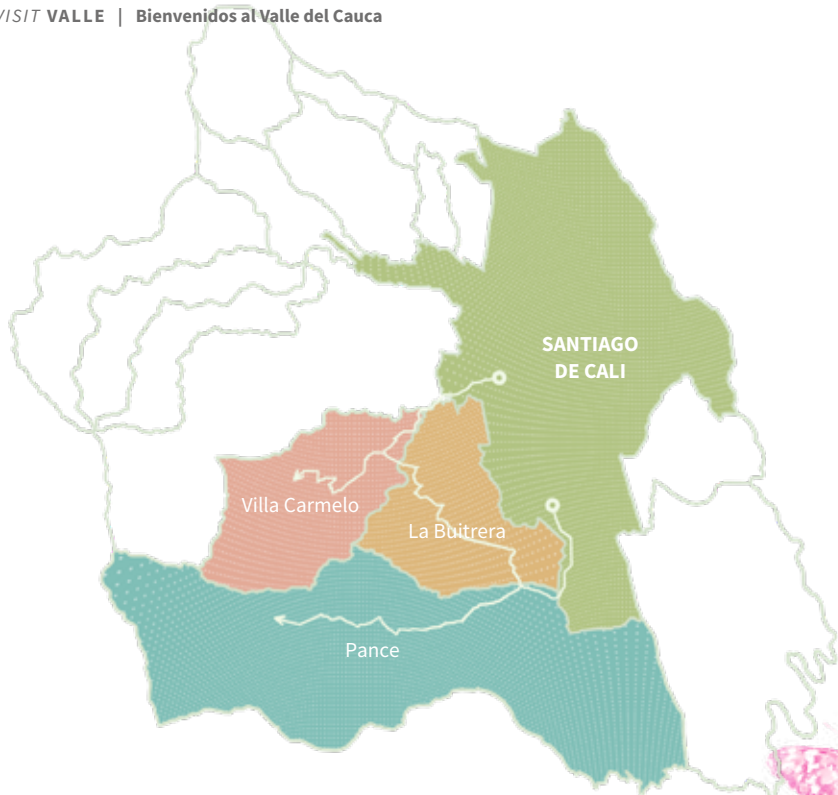
4. Felidia: se llega a un poblado lleno de casas coloridas y acogedoras donde se puede disfrutar de sus miradores, platos y dulces típicos.

5. Saladito: un lugar para parar, tomarse un chocolate caliente con queso y luego disfrutar del **Bosque de Niebla de San Antonio**, uno de los principales puntos de avistamiento de aves del Departamento, entre otros.

6. La Elvira: Aquí encontrarás rutas para canopy, masajes, terapias con plantas medicinales y un laboratorio de abonos orgánicos.

7. Kilometro 18: Antes de regresar a Cali podés parar en esta zona llena de restaurantes y miradores y visitar la Finca Alejandría, “*El Paraíso de los Colibríes*”, destino de clase mundial para ver estas especies y más aves.

8. Regreso a Cali por la vía al mar para llegar Cali.



Ruta de la Montaña

Los corregimientos de Pance, la Buitrera y Villacarmelo integran sus fantásticas montañas llenas de vida y encanto:

Pance: el mayor centro de recreación y bienestar para los caleños y visitantes que disfrutan de su riqueza natural y gastronomía, muy popular entre los ciclistas. El recorrido por Pance bordea el eco parque Pance Mágico, las veredas La Vorágine, San Francisco, El Topacio, Pico de águila y más

Villacarmelo: En la cuenca del Río Meléndez está un lugar con muchos atractivos naturales, donde en mediodía puedes disfrutar de spas

naturales, lodoterapia, masajes terapéuticos, senderos a cascadas y reservas naturales como Bachué y Colibrí.

La Buitrera: cuenta también con una importante riqueza hídrica y natural destacándose Charco Azul, una espectacular piscina natural alimentada por una cascada a la que se puede llegar tras dos horas de caminata.

A lo largo de la ruta se encuentran balnearios, restaurantes, fincas, cascadas, lagos de pesca, senderos, reservas para avistamiento de aves, centros de educación ambiental, centros de bienestar, experiencias agrícolas y cafeteras, gastronomía y mercados campesinos.



Otros destinos naturales

Mariposario Andoke

El mariposario Andoke cuenta con 15 hermosas especies de mariposas de la región, donde podés ver su metamorfosis y vida de las mariposas, recolectar sus huevos, alimentar sus orugas y, por último, llevar un capullo para presenciar su nacimiento y liberarla, pidiendo un deseo.

- Precio: COP \$25.000 a \$65.000 según los planes.
- Horario: lunes a domingo 10:00 a.m. 4:00 p.m.

Museo Orquideorama

Es un museo vivo de orquídeas de entrada libre que comprende un área de 7.400 m² de jardines cuyo principal objetivo es el estudio, difusión y conservación de las Orquídeas.

Jardín Botánico de Cali

En el oeste de la ciudad, el Jardín Botánico de Cali tiene estaciones construidas con materiales orgánicos en 12 hectáreas de bosque tropical, con senderos para el avistamiento de flora y fauna, así como procesos de polinización de las.

Hacienda La Gloria

Un hermoso sitio recreacional a 10 minutos de Cali donde grandes y chicos pueden conocer las maravillas de la naturaleza, alimentar y jugar con animales, practicar deportes y disfrutar de comida local.

Pacífico



Dicen que **el oro** no siempre es dorado y esto es muy cierto en el **Pacífico del Valle.**



Dicen que el oro no siempre es dorado y esto es muy cierto en el Pacífico del Valle. **Es una región que se caracteriza por su biodiversidad y por los múltiples destinos que ofrecen experiencias únicas a los viajeros.** Una región de colores, de riqueza natural, de deliciosa gastronomía y sonidos inolvidables, que todos los años se convierte en el escenario de uno de los espectáculos más maravillosos de la naturaleza: *el avistamiento de ballenas.*

El clima es fuerte, pero también lo son sus ritmos, cantos y sonrisas de su gente.

La conexión entre la ancestralidad y la tradición también es evidente en sus ritmos y sabores frescos, para muchos afrodisíacos, los cuales son *el complemento perfecto para un viaje rodeado de atardeceres de colores y naturaleza exuberante.*



TOP CINCO COSAS que hacer


146



147

Pacífico





TOP 5 COSAS QUE HACER



Tour de
cascadas
en Bahía
Málaga

01

Ríos y
cascadas en
Danubio y
Anchicayá



02

Avistamiento
de ballenas



03

Disfrutar
la cocina local



Vivir la música
y cultura afro

04

05



Festival Oceánico
de Ballenas y
Cantaoras



SEP



Festival Pacific
Jazz Músicas
del Mundo

NOV



Ruta
de la
Partería



Festival
del Viche
en Triana

NOV



Festival
Folclórico
Marimba y Playa



OCT



Museo Vivo
de Bebidas
Ancestrales

**Cultura,
música y baile.**

¿Cómo llegar?

Es posible llegar desde **Bogotá** volando a Buenaventura por la aerolínea Satena (*martes y viernes*), aunque la opción principal es volando a **Cali** y tomar transporte terrestre desde ahí.



Aérea:



Tierra:



La forma más fácil de llegar a Buenaventura es saliendo desde la ciudad de Cali.

La ruta directa tarda **2 a 3 horas** aproximadamente.

Otra opción es tomar un bus en la Terminal de Transportes hasta Buenaventura.

El trayecto suele tardar **3 horas**

y cada pasaje puede comprarse desde **\$40.000 COP \$.**

Desde **Bogotá o Medellín**, por ejemplo, se recomienda llegar hasta Guadalajara de **Buga** y tomar la vía a **Buenaventura**. El transporte de Buga a Buenaventura tiene un valor promedio de **COP \$ 30.000** y tarda **2 horas** aproximadamente.

Cómo llegar a Bahía Málaga:



se puede tomar un taxi **(COP \$ 8.000)**

o caminar hasta el Muelle turístico **(15 minutos)**

donde tendrás que tomar una lancha rápida hasta **Bahía Málaga**.

Lancha a Bahía Málaga:

Desde el muelle salen lanchas desde las **8:00 am** hasta las **3:00 p.m.**, este trayecto tiene **1 hora** de duración, se hace bordeando la costa y tiene un valor de **COP \$80.000** aproximadamente.

Adicionalmente, debes pagar una suma de \$8.000 pesos como impuesto del puerto.



Buenaventura

El municipio más grande de toda la región Pacífica y el de mayor extensión en el departamento del Valle del Cauca. Caminar y disfrutar del movimiento de pasajeros del *Muelle Turístico*, andar por el malecón *Bahía de la Cruz*, visitar el *Faro*, sorprenderse con los cerca de 2.000 curiosos objetos registrados en el *Museo de Ciencias, Cultural e Histórico de Buenaventura*, como restos del buque *Tritonia*, objetos de famosos músicos como Petronio Álvarez y Yuri Buenaventura y el primer heliógrafo, entre muchas otras curiosidades e historias.

Gentilicio:

Bonaverense / Porteño

Superficie:

6078 km²

Peajes:

Uno

Población:

407.539 habitantes

Temperatura:

Entre 20 °C y 28 °C



Distancia de Cali:

3 horas



Dónde dormir:

Cada día Buenaventura cuenta con **más opciones para todos los gustos y presupuestos**. Hay buenas opciones cerca del puerto y del muelle turístico, mientras que hay alternativas cómodas y tranquilas en *Bahía Málaga*.



En Buenaventura se encuentra el puerto más importante de Colombia y uno de los 10 puertos más importantes de América Latina. El puerto de Buenaventura mueve el 60% del total de mercancía que entra y sale de Colombia.



Dónde comer:

Buenaventura se destaca por su **gastronomía**: *piangua*, *calamar*, *ceviche de camarón*, *quebrado de pescado ahumado*, *silencia de piangua* y *pescados* son algunas de las opciones que podrá encontrar en encocados, el tradicional trío, cazuelas o arroces. **No deje de visitar La Galería y Kalunga para probar estas delicias.**





Esta es la canción que le dedicó el compositor Patricio Romano Petronio Álvarez Quintero a su Buenaventura.



66

Bello puerto del mar mi

Buenaventura,

DONDE SE RESPIRA SIEMPRE LA

brisa pura...

99

Bello puerto precioso circundado por el mar, tus mañanas son tan bellas y claras como el cristal... Siempre que siento penas en mi poblado miro tu lindo cielo y quedo aliviado...

Un currulao pausado y con tonos de fiesta, que denota su melancolía hacía aquel puerto que lo vio crecer. **Una composición que luego se convertiría en el himno inmortal del Pacífico.**



EVENTOS Y FIESTAS



JUL

- Fiestas Patronales de San Buenaventura

SEP

- Festival Folclórico del Pacífico
- Festival Oceánico de Ballenas y Cantaoras

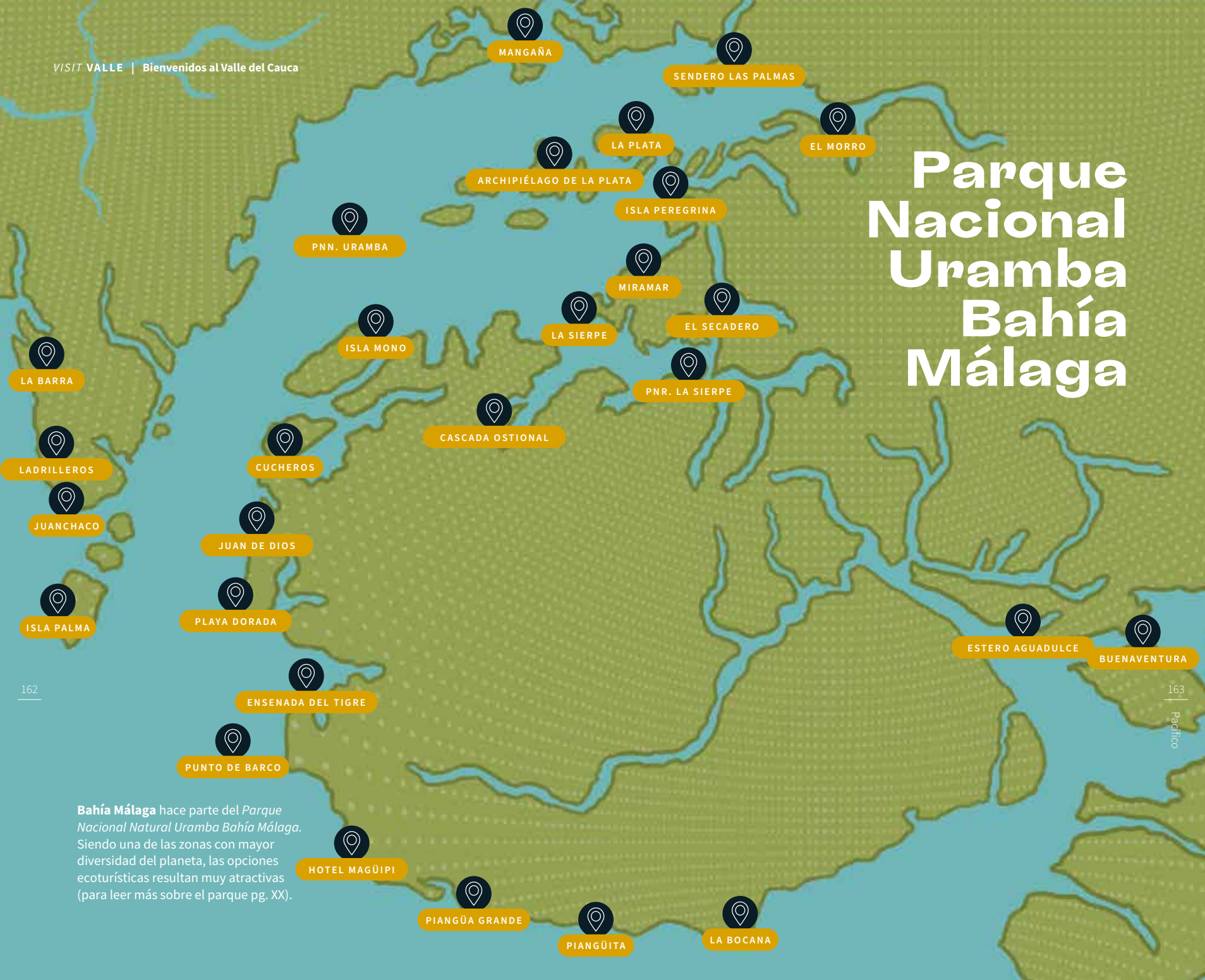
OCT

- Festival Folclórico
- Marimba y Playa

NOV

- Festival del Viche en Triana
- Festival Pacífica Jazz
- Músicas del Mundo

Parque Nacional Uramba Bahía Málaga



Bahía Málaga hace parte del *Parque Nacional Natural Uramba Bahía Málaga*. Siendo una de las zonas con mayor diversidad del planeta, las opciones ecoturísticas resultan muy atractivas (para leer más sobre el parque pg. XX).

Playas de arena negra que contrastan con rocas y cuevas, el mar que sube y baja según la marea, la selva tropical profunda cargada de tonos de todos los verdes y mucha vida en ella, cascadas de agua dulce que caen al océano y una diversidad de ritmos, comida y colores, hacen de Bahía Málaga un paraíso natural de desconexión.



Hay una variedad de empresas que ofrecen tours privados, grupales y experiencias durante días.



Algunas empresas suelen ofrecer paquetes turísticos de 2 noches y 3 días que incluye gastos de transporte, tours por cascadas, playas y algunas comidas por un valor aproximado de **COP \$ 1.000.000 a COP \$ 1.500.000** (precio indicativo. Dependerá del tipo de experiencias, cantidad de personas, lugar de hospedaje y alimentación).





Ostional: Esta cascada es un gran lugar para relajarse en la pequeña piscina que tiene en el segundo nivel. Para llegar acá deberás tomar una lancha desde Juanchaco. Si la marea está alta, la lancha puede llegar al lado de ella.

Algunas de las principales atracciones y actividades que puedes disfrutar son las siguientes:

La Sierpe - Ostional - Las Tres Marías

La Sierpe: En Bahía Málaga, podrás disfrutar de **dos cascadas de agua dulce de más de 60 metros de altura** que caen sobre el agua salada del mar. Las Cascadas De La Sierpe están a pocos metros de distancia una de la otra. **Una de ellas tiene una piscina natural profunda de color esmeralda**, en la cual se puede nadar y pasar un buen rato.

Tres Marías: *Las Tres Marías son un grupo de piscinas naturales con agua dulce que desembocan en el océano.* Son el perfecto lugar para relajarse y darse un baño refrescante. Una de estas piscinas **tiene un pequeño túnel que desemboca en el mar y te puedes sumergir hasta allá.**



Opciones de tours:

* Algunas empresas o guías ofrecen este tour desde Buenaventura por un valor de **COP \$ 300.000** y tiene una duración aproximada de 5 horas.

* **Desde Juanchaco** o algunas playas del Parque, **este tour tiene un valor aproximado de COP \$ 100.000 pesos** y una duración aproximada **de 2 a 3 horas.**

* Si solo quieres ir a **La Sierpe y Ostional**, el **Tour suele tener un valor de COP \$ 70.000 desde Juanchaco y hostales aledaños.**

Juanchaco y Ladrilleros

Las playas de Juanchaco y Ladrilleros están localizadas a la entrada del **Parque Bahía Málaga**, a una hora en lancha desde Buenaventura. Allí desembocan ríos caudalosos y se encuentran pueblos de pescadores que viven y trabajan en la selva de manglares *al ritmo de la marimba y el tambor*. Juanchaco es el principal punto de llegada al Parque.

Careteo en el Arrecife los Negritos

Cuando la marea baja se puede visitar un hermoso acuario natural formado frente a Juanchaco y preferido por los amantes del buceo. En el Arrecife los Negritos se pueden observar corales y muchas **especies marinas**.



Juan de Dios

Es la única playa del Parque con **arena blanca y dorada**. La playa cuenta a sus espaldas con esteras, zonas selváticas y unos senderos ecológicos, que conducen a otras playas y cascadas de agua dulce. Por ello, se ha convertido en **una de las playas más visitadas del Valle del Cauca**. En esta playa no encontrarás un gran número de personas o vendedores.

Playa Chuchero

Desde el muelle de Juanchaco se aborda la lancha hacia **Playa Chucheros** por 30 minutos aproximadamente. *La playa tiene casi 1 kilómetro de arena lisa y oscura con una pequeña cascada de agua dulce frente al mar para bañar.*

Ladrilleros es la zona más turística del mismo, donde se encuentran la mayoría de hoteles de la zona.



La Barra

La playa de La Barra es muy tranquila y es ideal para sentir el **sabor afro del Pacífico** y disfrutar del atardecer. La Playa La Barra está muy cerca de Juanchaco y Ladrilleros y se accede caminando (o en moto) hacia el norte desde Ladrilleros durante un poco menos de dos kilómetros. **Durante esta caminata te encontrarás con playas vírgenes y bellos paisajes.**

Esteros, Manglares y el Morro

Hacer un recorrido por los esteros y manglares hacia la piscina de agua natural Sardineras es una hermosa experiencia para disfrutar de la selva del Pacífico colombiano. Desde el muelle del estero, llamado Arrastraderos, en Ladrilleros, se toma una lancha por 20 minutos hasta llegar a una piscina de 5 metros de agua dulce. Durante esta ruta, podrás disfrutar de un paisaje con vegetación endémica y manglares.

Desde La Plata, también se puede tomar una lancha hasta la quebrada del Morro, donde se encuentran

cuatro variedades de manglares creciendo y donde el agua salada del mar se mezcla con el agua dulce de la quebrada. Allí se puede disfrutar de las piscinas naturales del Morro, las cuales están escondidas en la orilla de la quebrada.

Los manglares son bosques mágicos que se encuentran entre la tierra y el mar que nutren los estuarios, reducen la velocidad de los flujos de agua, fomentan los depósitos de sedimentos que reducen la erosión costera y filtran contaminantes del agua, mejorando la calidad del agua que fluye desde los 168 ríos y arroyos hacia el océano. Además, se convierten en barreras de defensa frente a fenómenos climáticos.

Aves Isla Palma

Por lo general, es un recorrido que se hace cayendo la tarde. La salida se hace desde el muelle **Juanchaco** rodeando Isla Palma para la observación de todas las posibles especies de aves que se pueden encontrar en el lugar.

Ruta de la Piangua

El recorrido cultural empieza remando desde el muelle en canoas tradicionales, hasta llegar a los manglares que quedan en el otro extremo de la isla La Plata. Ya sumergidos en los manglares, aprendes cómo buscar la piangua debajo de las raíces. Después de una búsqueda exitosa y aprender de la flora y fauna de la zona, regresas a restaurantes locales donde **podrás disfrutar la piangua en un ceviche delicioso.**

Piangüita

A 30 minutos en lancha desde **Buenaventura** hay una playa negra de fina arena de 3 a 5 metros de ancho, dependiendo de la marea, donde no hay muchas personas y te puedes desconectar. Además de estar en la playa y contar con cocina local a buen precio, desde la playa se puede hacer senderismo para ver aves en el ECOP **Parque Temático Iguanas Verdes** o charcos como “*El Charco de la Dicha*”.

El valor para de la lancha desde Buenaventura es de **COP \$40.000** aproximadamente y la playa cuenta con **hospedajes que van desde los COP \$80.000 a COP \$250.000** dependiendo la temporada.

Una oportunidad para compartir con la comunidad afro de La Plata, y participar en la recolección de piangua.



Una de las **prácticas ancestrales** de cientos de mujeres del Pacífico colombiano.



La Bocana

Es una población litoral que está ubicada antes de llegar al corregimiento de Ladrilleros y **cuenta con playas hermosas**, un buen sector de pesca, platos típicos y deliciosos, confortables cabañas y senderos ecológicos que muestran su gran biodiversidad.

Golfo de Tortugas

Al sur de la bahía de Buenaventura se encuentra el golfo de Tortugas. Su nombre se debe a la abundancia de tortugas golfinas, **la especie más pequeña de tortugas marinas, sobre las playas anchas de arena gris.**

Kayak

Hacer kayak en Bahía Málaga es toda una experiencia. Se pueden tomar desde Pacífico Hostel, Juanchaco o Playa Juan de Dios

en la tarde cuando la marea sube. **Puedes hacer kayak:** Entre manglares o en el mar, donde de pronto ves ballenas. Por Isla Palma en mar abierto, con oleaje de mayor dificultad. Por Bahía Málaga, paralelo a la playa con una dificultad menor, pasando por diferentes cuevas y cascadas. **El valor por hora es de COP \$60.000 aproximadamente.**

Plancton

Si no te toca luna llena, es probable que veas mucha bioluminiscencia en la noche dentro del mar. Llévate un snorkel para que puedas sumergirte y ver el show de luces bajo el agua.

Tres días y dos noches en Bahía Málaga

Esta es un ejemplo de itinerario para pasar un fin de semana en Bahía Málaga. Se sugiere regresar o quedarse más noches para conocer más de la magia de este Parque Natural:

Día 1

- Llegada temprano al muelle turístico de Buenaventura.
- Transporte a Juanchaco.
- Primer avistamiento de ballenas.
- Atardecer: caminata en Ladrilleros, La Barra o alguna playa.
- Cena y charla sobre ballenas o música del pacífico.
- Fiesta al ritmo del Pacífico y Viche

Día 2

- Segundo avistamiento (puede ser en la tarde).
- Recorrido por el estero La Barra, Puerto España, zona de Manglares.
- Visita a piscinas naturales de agua dulce.
- Tarde libre de playa y juegos con la comunidad.
- Show música tradicional del pacífico.

Día 3

- Tour de cascadas.
- Pesca deportiva.
- Tour por playas.
- Ruta Piangua.
- Regreso a Buenaventura (comer en mercado o muelle).
- Pensar en regresar y todo lo que faltó por hacer.



Ríos y Cascadas

Entre los ríos Dagua y Raposo, y desembocando al Océano Pacífico, recorre los Farallones de Cali su río más largo. El río Anchicayá, con más de 80 kilómetros, es el río más largo de los 30 ríos que hay en Los Farallones. En esta zona se encuentran dos grandes áreas de conservación natural: el Parque Nacional Natural Farallones de Cali y la Gran Reserva Forestal Nacional del Anchicayá.

¿Cómo llegar?

Esta es una de las zonas más biodiversas de Colombia con grandes atractivos turísticos.

El recorrido inicia en la portada al mar hasta llegar al kilómetro 26, donde se toma el desvío hacia el corregimiento de Borrero Ayerbe, conocido como kilómetro 30. Luego se pasapor El Saladito hasta llegar al Queremal. De allí, tomar la carretera destapada hacia El Danubio (atravesando el corredor de la antigua vía al mar) por una hora aproximadamente.

Esta es una de las zonas más biodiversas de Colombia, con grandes atractivos turísticos.



- 1 La Bocana
- 2 La Roca
- 3 Playa Rica
- 4 El Caucho
- 5 Tarzan
- 6 Tarzan 2
- 7 Charco Guayacán

7 Charcos del Cañón del Río Anchicaya

El circuito de **7 charcos** es un atractivo turístico natural donde se puede disfrutar de piscinas naturales de aguas esmeraldas y cristalinas. En la región **se hace una transición entre la fauna andina y pacífica**, creando un sitio donde se encuentran casi **350 especies** de aves.

Tipo de experiencia:	Caminata ecológica
Duración (desde Cali):	8 horas
Caminata:	1 hora
Valor de entrada:	COP \$20.000



Dificultad	Media
Sendero	2,63 km
Tiempo recomendado	2 a 4 horas
Valor tours desde Cali	COP \$120.000

Oasis de la Sirena

Esta es una de las cascadas más lindas de Colombia, adornada por aguas color esmeralda que bajan de Los Farallones. Una joya del suroccidente colombiano en la que podrás ver cientos de aves y hermosos paisajes. Se recomienda recorrer el lugar con guías locales, los cuales suelen estar en el puente de Danubio, cerca a la cascada.

Tipo de experiencia:	Caminata ecológica
Duración (desde Cali):	8 horas
Caminata:	2 horas
Valor de entrada:	COP \$15.000

Dificultad	Baja
Sendero	1,45 km
Tiempo recomendado	2 a 4 horas
Valor tours desde Cali	COP \$120.000

San Cipriano y Escalerete y sus brujitas

Experimenta magia y adrenalina en 'Brujitas', en la Reserva San Cipriano, a 90 minutos de Cali. Esta es una aventura de conexión para los amantes de la naturaleza en medio de la selva tropical del Pacífico. El itinerario de esta ruta inicia a 20 minutos de Buenaventura, a la altura del corregimiento de Córdoba, donde se cruza el puente San Martín sobre el Río Dagüa y se abordan las brujitas.



Las brujitas son carritos de balineras que se desplazan por los rieles del tren y son impulsados por motocicletas. En 20 minutos se recorren 6 kilómetros de vía férrea hasta San Cipriano.

En las brujitas se recorren túneles, puentes y un paisaje selvático que ofrece caídas de agua, diversidad de flores y árboles como las palmas de chontaduro hasta la Reserva Forestal Protectora de los Ríos Escarlete y San Cipriano.

En San Cipriano, se encuentran aproximadamente:

54 — hoteles y cabañas

dirigidas por los nativos del lugar, que tienen un costo entre **COP \$30.000 y COP \$70.000**

En el lugar hay dos ríos cristalinos: el Escarlete y el San Cipriano, ambos con extensas playas, charcos y pozos, en donde se puede nadar y caretear en sus aguas transparentes. También hay cascadas de todos los tamaños que no se alcanzan a conocer en un día. Para quienes se animan a continuar el camino, a dos horas a pie pueden llegar hasta la **quebrada La Barbacoana**, la cual tiene una caída de 18 metros de altura. La experiencia se cierra haciendo *tubbing* por el río San Cipriano. Para lograr el recorrido en un solo día se recomienda madrugar (**salir de Cali antes de 7:00 a.m.**)

Tipo de experiencia:	Caminata ecológica
Duración (desde Cali):	8 horas
Duración actividad:	3 horas
Valor brujitas:	COP \$15.000
Bus a Córdoba: (desde Cali)	COP \$25.000 – 2 horas

Dificultad	Baja
Sendero	NA
Tiempo recomendado	2 a 4 horas
Valor tours desde Cali	COP \$150.000
Valor entrada a la reserva:	COP \$2.000

Agua Clara

Agua Clara es uno de los ríos más puros y hermosos del Valle del Cauca, ubicado a dos horas de Buenaventura. Una vez en Buenaventura, se debe tomar un jeep desde la terminal hasta Agua Clara. **Se recomienda contar con un guía si es la primera vez que visitas el río.**

El agua es tan clara y esmeralda que pareciera el reflejo de los árboles, por eso algunos lo conocen como el Espejo de la Selva.

Actividades:



Senderismo



Careteo en charcos



Escalada



Clavados

Tipo de experiencia:	Caminata ecológica
Duración (desde Cali):	8 horas
Duración actividad:	3 hora
Valor de entrada:	COP \$30.000

Dificultad	Media - Alta
Sendero	NA
Tiempo recomendado	2 a 4 horas
Valor tours desde Cali	COP \$180.000

Los dos principales atractivos de Agua Clara son:

Agua Clarita y el Embudo

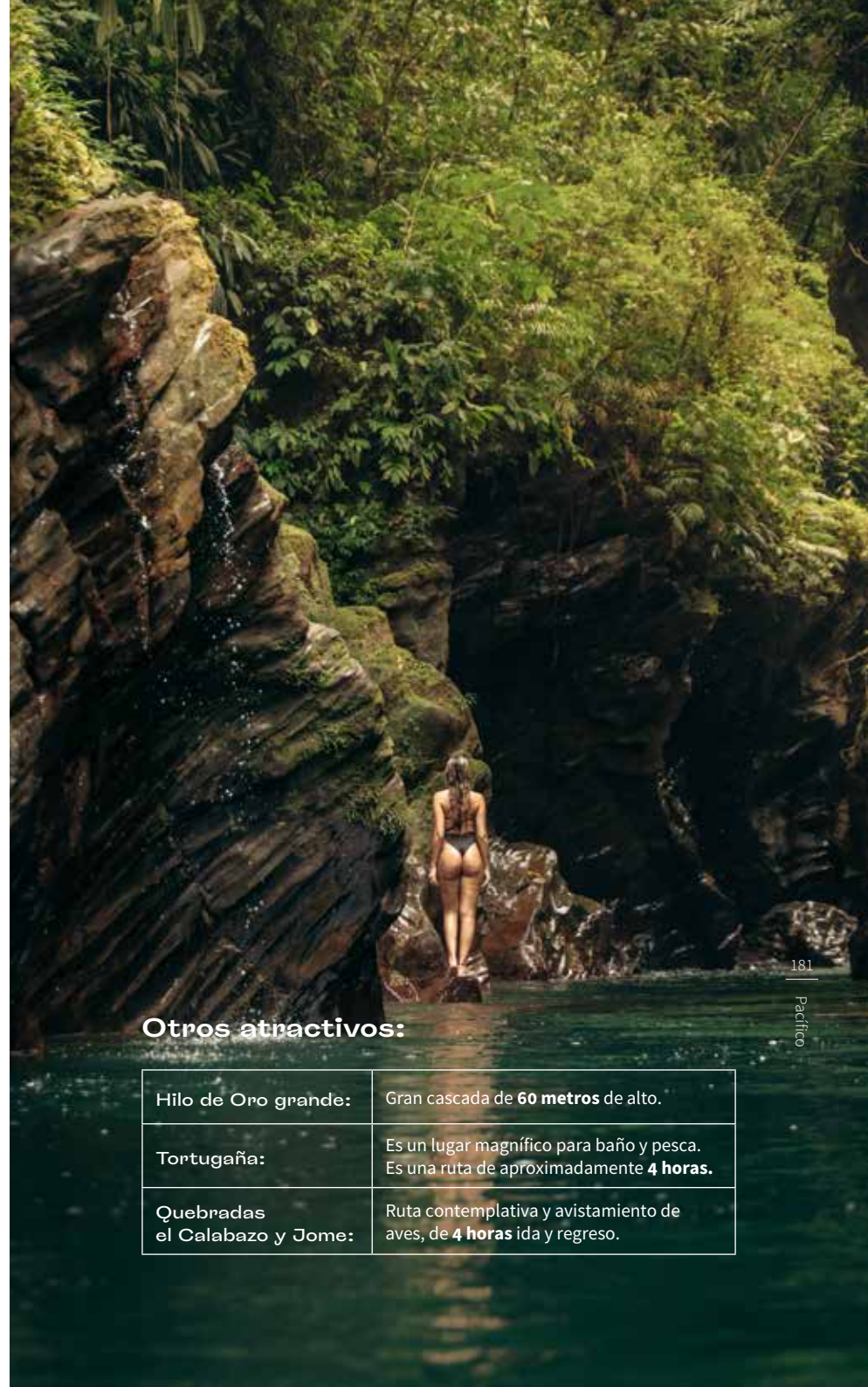
Agua clarita es una quebrada que desemboca en el río Agua Clara. Este lugar es perfecto para disfrutar y admirar su paisaje. Está ubicado a **20 minutos** del corregimiento y se llega cruzando el río.



Se recomienda pasar la noche en una casa comunitaria

(costo por noche
COP \$60.000)

o regresar antes de 2:00 p.m.



Otros atractivos:

Hilo de Oro grande:	Gran cascada de 60 metros de alto.
Tortugaña:	Es un lugar magnífico para baño y pesca. Es una ruta de aproximadamente 4 horas .
Quebradas el Calabazo y Jome:	Ruta contemplativa y avistamiento de aves, de 4 horas ida y regreso.

Pueblos Mágicos

182



PUEBLOS MÁGICOS

04

El Valle del Cauca **es una tierra llena de encanto**, historia, arte, identidad, cultura, música, y gastronomía; es una **tierra mágica.**

183

Pueblos mágicos

El Valle

CUENTA CON LOS ÚNICOS

‘Pueblos mágicos’

de **Colombia** y hacen

PARTE DE UNA RED TURÍSTICA



Un Pueblo Mágico es aquel con una mística cautivante que conserva su arquitectura colonial, tradiciones, historia, y cultura, mezclado con la modernidad de prácticas y atractivos turísticos, para ofrecer una aventura sin igual.



GINEBRA



Jardín Botánico
Musical

Municipio	Ginebra
Gentilicio	Ginebrino
Superficie km2	313
Peajes	Dos
Población	21055
Temperatura	26 - 33 °C
Distancia de Cali	1 hora

GINEBRA

Declarado en 2019 como “**pueblo mágico del Valle de Cauca**”, la exuberancia de los paisajes de este municipio constituye todo un paraíso escondido entre las montañas, música y comida con sabor a tradición.



¡Y nada como la cultura local! las fiestas, la música y la gastronomía!

Ginebra es conocida por ofrecer exquisiteces locales como **sancocho de gallina en fogón de leña, arroz atollao o las tostadas de plátano en salsa criolla.**

Esto, sumado a la calidez de su gente, sus bellos cultivos de uva Isabela, y con su patrimonio arquitectónico representado en grandiosas casas y haciendas coloniales, la convierten en una visita obligada para todo aquel que se aventura por el Valle.




TOP 5 COSAS
QUE HACER



Vivir un
show de
luces en la
Flor de Luz

01

Visita el
Parque
Principal
Jardín
Botánico
Musical
durante
el día



02



Conocer el
cañón natural
Puente Piedra

03



Comer
un buen
sancocho

04



Asistir a
un show
de música
Andina

05



ATRACTIVOS TURÍSTICOS

194

Flor de Luz

Esta escultura lumínica engalana el parque central del municipio. Tal es su esplendor que resultó nominado a los *Darc Awards*, que cada año premia **los mejores diseños de iluminación del mundo**.

Jardín Botánico Musical

Ubicado en el **corazón de Ginebra**, este jardín reúne decenas de especies de fauna y flora, convirtiéndolo en el **‘pulmón’ de la región**. Un lugar perfecto para una caminata o hacer un picnic.

Puente Piedra

Ubicado en el corregimiento de Costa Rica, está compuesta por una piedra que une la montaña de lado a lado, y que debajo de sí tiene una cascada de aproximadamente 8 metros. **Una visita obligada para caminar y disfrutar.**

Pasillo del Dulce

Otra parada obligada para todos los que viajan al pueblo. Acá se encuentran todos los mejores dulces típicos de la región, como el cortado, el manjar blanco y el dulce de queso. Además, el recorrido permite ver todo el proceso de cocción con grandes pailas en los fogones de leña y probar los dulces recién hechos.

195

**Monumento
a la Bandola ***

La Bandola,
o también
conocida como
“plectro”, es
uno de los
instrumentos
insignes de la
producción
musical local.

La bandola andina
es un instrumento
musical de cuerda,
de la familia de la
guitarra, representativo
de la región andina
colombiana. Un gran
monumento en forma
de bandola le da la
bienvenida a todos los
que visitan el municipio
y destaca su riqueza
musical.



Festival del Mono Núñez

A mediados de junio se realiza el tradicional Festival del Mono Núñez. **Fue declarado en 2003 como Patrimonio Cultural de la Nación** y está constituido como el evento de música andina más importante del país.

Este festival es un espacio en el que ritmos como el bambuco, la guabina, el pasillo y otros géneros propios de las músicas tradicionales de los departamentos de la región Andina, son los protagonistas.

ROLDANILLO

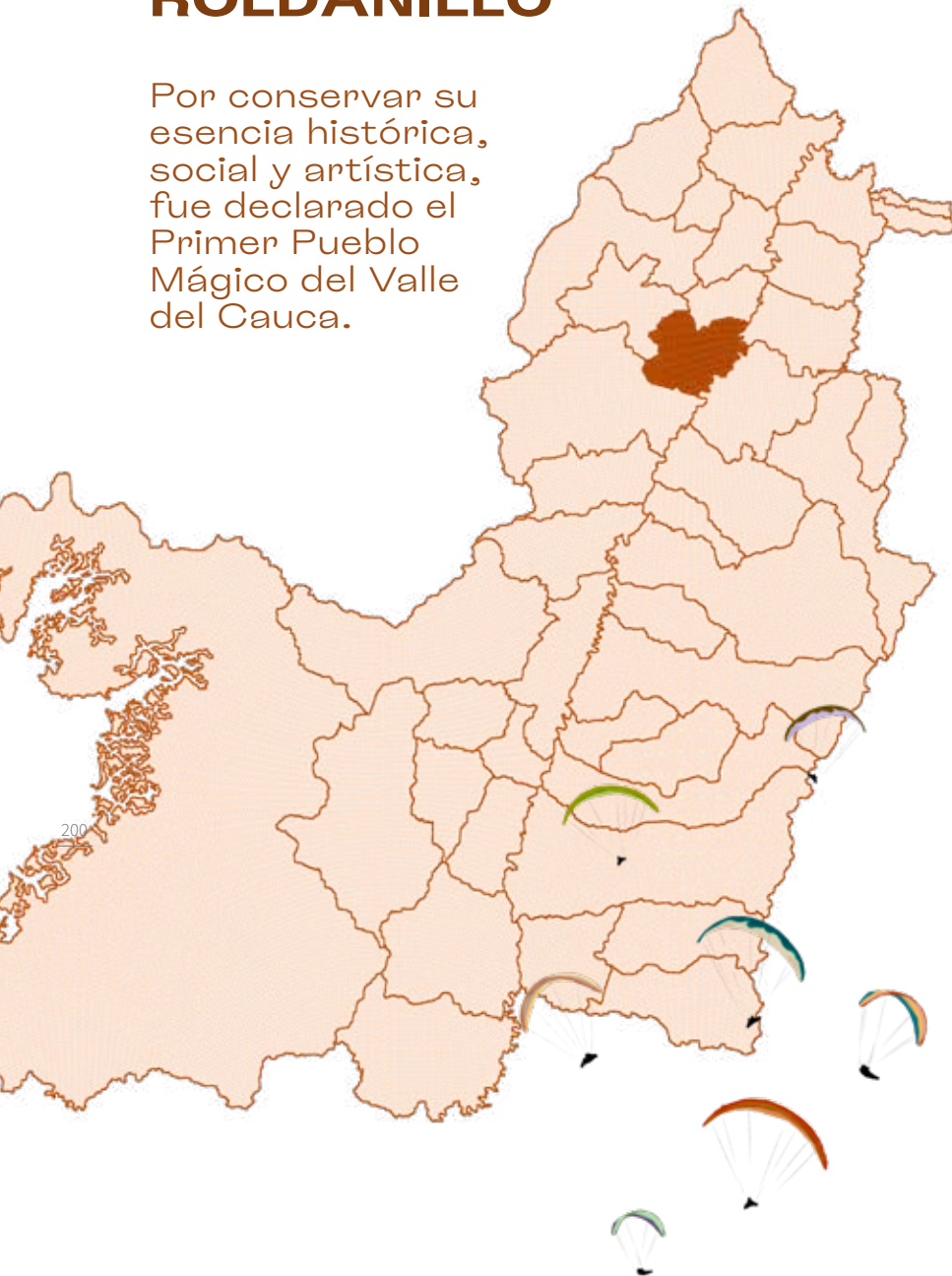


Un museo a
cielo abierto

Municipio	Roldanillo
Gentilicio	Roldanillense
Superficie km2	271
Peajes	Cuatro
Población	32778
Temperatura	19 - 33 °C
Distancia de Cali	2 horas

ROLDANILLO

Por conservar su esencia histórica, social y artística, fue declarado el Primer Pueblo Mágico del Valle del Cauca.



Llamada también “la Tierra del Alma” por el poeta Carlos Villafañe, Roldanillo brilla al norte del departamento por sus fachadas pintorescas, letreros que se reflejan con el sol, y poemas plasmados en sus paredes, lo convierten en un Museo al Cielo Abierto.

Roldanillo es conocido a nivel mundial como uno de los mejores lugares para la práctica de deportes aéreos como **el parapente y ala delta**, gracias a sus excelentes condiciones meteorológicas, acompañadas de los bellos paisajes que le caracterizan. **El municipio ha sido sede de importantes competencias** como mundiales de parapente, un Campeonato Mundial de Naciones, el Open Británico de invierno (*British Winter Open*), entre otros múltiples Open Internacionales.





TOP 5 COSAS
QUE HACER



Recorre el
pueblo con el
City Tour Mágico

01

Vuela por
hermosos
paisajes en
parapente



02



Disfruta el arte callejero recorriendo los distintos murales del pueblo



ATRATIVOS TURÍSTICOS

Capital mundial del Parapente y Ala Delta

Desde 1985, las montañas han sido la pista de despegue de más de **30 campeonatos nacionales de Ala Delta**. Durante los periodos comprendidos entre enero-marzo y julio-septiembre de cada año, los cielos de Roldanillo y sus alrededores se adornan de decenas de coloridos parapentes piloteados por parapentistas de todo el mundo que se encuentran en el voladero “La Aguapanela” para volar el cielo vallecaucano.

Los vuelos recreativos de parapente se hacen todas las mañanas y cuestan entre

**COP \$150.000 –
COP \$175.000.**



City Tour de arte y Museo al cielo abierto

Cada lugar tiene algo que contarte y Roldanillo no es la excepción. La mejor forma de conocerlo es hacer un tour por el parque principal y sus coloridas calles. Es un plan perfecto para los amantes del arte, pues es un recorrido por galerías de pintura y esculturas. Sus calles conforman un museo a cielo abierto que adorna las principales calles del pueblo con obras que rinden homenaje a diferentes artistas del Valle del Cauca.

COP \$65.000

Duración: 4 horas.

Recorrido: arquitectura, mural Récord Guinness, murales varios, museo a cielo abierto, Capilla La Ermita, Mirador de la Gruta, Calle de los Poetas, Museo Rayo y otros.





Museo Rayo

El museo Rayo es una parada imperdible si visitas Roldanillo. Desde 1973 sus paredes han patrocinado exposiciones individuales y colectivas de grandes artistas, pero su razón de ser es la exhibición de las obras de su fundador, el maestro Omar Rayo. También se realizan encuentros, conferencias, lecturas y funciones de danza y teatro.



COP \$10.000

**Lunes a domingo, incluyendo los días festivos,
de 9:00 a.m. a 6:00 p.m.**

Calle 8

Te invitamos a ser parte de la cultura alternativa que mueve al mundo. Calle 8 es un club social donde el rock, el reggae y la salsa son los protagonistas. En este lugar, tanto propios como turistas disfrutan de música en vivo, cocteles y platillos para picar. Está ubicado en la calle peatonal, por el Museo Rayo.

Rally Mágico Recreativo


Una forma diferente de conocer el pueblo y sus alrededores es a través de un tour de rally recreativo. Conocerás lo mejor del pueblo, miradores y sus alrededores.



**COP
\$160.000
4 horas**

La Ermita

La Capilla de la Ermita es la capilla más antigua del Valle del Cauca y una de las obras de arquitectura religiosa más importantes del Valle del Cauca. Todas las semanas reúne visitantes en la calle 4 con carrera 8, en el Parque de la Ermita.





210

El mural más grande del mundo hecho a lápiz

Certificado con un Récord Guinness, “El concepto de la realidad absoluta” es el mural más grande del mundo **hecho a lápiz con un área de 84,86 m²**. La iniciativa del artista local Julián Castillo, incluyó dibujos de otros 12 artistas y tras más de 1.200 lápices adorna una de las principales calles de Roldanillo en la carrera 6 con calle 14.

Trekking Piedragrande

Si te gustan los deportes de aventura y quieres inspirarte con paisajes asombrosos, el centro turístico Mirador Piedragrande es tu punto de encuentro. Es un lugar que se destaca por su hermosa vista panorámica de Roldanillo y en él se pueden realizar actividades de senderismo y camping. El mirador se encuentra en el kilómetro 12 en la vía Roldanillo.

Es un lugar que se destaca por su hermosa vista panorámica de Roldanillo y en él se pueden realizar actividades de senderismo y camping.



211

FIESTAS Y EVENTOS

ENE

- Aniversario Fundación Municipio de Roldanillo Fiestas patronales de San Sebastián.
- Aniversario Museo Rayo:
Fiesta de exposiciones artísticas y actividades culturales.
- Campeonato Mundial y Nacional de Parapente:
Se realiza en dos versiones, una en el mes de enero con participación internacional y la otra en el mes de febrero con participación nacional. Cuenta con la participación de pilotos de todo el mundo, quienes compiten en diferentes modalidades.

212

ABR



- Ruta turística religiosa en Semana Santa

JUL

- Campeonato Nacional de Vuelo de Cometa

AGO

- Campeonato nacional de Ala Delta:
Cientos de pilotos nacionales e internacionales se encuentran en "La Aguapanela" para volar a lo largo del cielo vallecaucano.

SEPT

- Festival Salsero:
La escuela de **Salsa Latin Rold** realiza este festival, donde entran en competencia escuelas de salsa de los municipios aledaños.

213

CALIMA EL DARIÉN



Mágico y
ancestral

Municipio	Calima El Darién
Gentilicio	Darienita
Superficie	1154 km2
Peajes	Uno
Población	15763 habitantes
Temperatura	14 - 29 °C
Distancia de Cali	1 hora y 30 minutos

CALIMA EL DARIÉN



Este municipio, con una historia de más de 115 años, se encuentra a solo 86 kilómetros de Cali. Su historia cuenta que era originalmente un asentamiento de *la cultura indígena Calima*, a la que se le debe el nombre de este municipio, cuyos pasos por esas tierras datan de alrededor del año 1.600 ac.

Aquí se encuentra el Lago Calima, como se conoce al Embalse Calima, uno de los destinos turísticos más importantes del suroccidente Colombiano.

Gracias a su clima, paisajes y fuertes y constantes vientos, **el lago Calima es uno de los mejores lugares en el mundo para aprender y practicar deportes como kitesurf, windsurf y optimist, entre otros.**





TOP 5 COSAS
QUE HACER



Practicar
deportes
náuticos en el
Lago Calima

01

Tomar
clases de
windsurf y
kitesurf



02



ATRATIVOS TURÍSTICOS Y EXPERIENCIAS

Deportes Náuticos en Calima

Kitesurf de clase mundial

Dadas sus condiciones geográficas, Calima El Darién es uno de los destinos preferidos por los aficionados a los deportes acuáticos y extremos. El Lago Calima cuenta con los terceros vientos más rápidos del mundo, lo que ofrece condiciones favorables para la práctica y aprendizaje de deportes como el *kitesurf*, *windsurf*, entre otros. De hecho, es considerado como uno de los principales puntos para la práctica de *kitesurf* en Latinoamérica.

Curso de kitesurf: COP \$2.600.000



- 10 horas de clases personalizadas
- Certificado IKO
- Seguro por 4 días
- 4 noches de alojamiento privado y desayuno

Tour en pontón

En el Lago Calima hay muelles habilitados para el zarpe de embarcaciones acuáticas para planes turísticos. Por eso es posible explorar las aguas desde un *jet ski*, *paddle*, *velero* o *en pontón*.

• Valor tour en pontón:

COP \$50.000

• Alquiler *jet ski*:

COP \$120.000 – \$150.0000
por horas



Tour en helicóptero

Volando desde Cali o alrededor del embalse, esta es una experiencia por todo lo alto. El despegue se efectúa desde el *aeropuerto Alfonso Bonilla Aragón* y el aterrizaje en la entrada número 5 de la playa pública.

Cabe destacar que **no solo se sobrevuela el lago Calima durante el recorrido, sino también otras regiones como Rozo, Yumbo, Vijes, Restrepo y parte de la cabecera municipal de Calima El Darién.**

La experiencia tiene un valor aproximado de:

COP \$5.000.000
por grupo (6 personas)



Museo Arqueológico Calima

Este museo se encuentra ubicado dentro del casco urbano de Calima El Darién, sobre un predio de 15.000 metros donde se recrea la historia y la riqueza cultural del Valle del Cauca y la de gran parte del país. Este museo exhibe un total de 1.800 piezas arqueológicas pertenecientes a las culturas indígenas que habitaron la zona antes de la llegada de la colonización. Además de los recorridos guiados, el Museo Arqueológico ofrece exposiciones interactivas donde grandes y pequeños pueden ver modelos réplicas de la infraestructura prehispánica, así como disfrutar de las actividades productivas de los pueblos indígenas.

Valor ingreso:

COP \$10.000



Reserva Natural de Río Bravo

Se encuentra ubicada a menos de 5 kilómetros desde el casco urbano del municipio y es una de las reservas naturales del Valle del Cauca con el mayor número de especies endémicas. En este lugar, se puede encontrar un total de 522 especies de aves, muchas de ellas en peligro de extinción. También existen 56 especies de anfibios, 18 especies de peces, de los cuales al menos 8 son endémicas del territorio nacional. Por si fuera poco, a través del recorrido guiado por ríos y cascadas se pueden identificar más de 600 especies de flora.

Cascada Betania

Esta cascada natural, ubicada a 30 minutos del Lago Calima, se destaca por la pureza de sus aguas y su imponente vegetación.

El costo de ingreso a la zona es de:

COP \$5.000
por persona

Reserva Nacional Forestal Bosque de Yotoco

Declarada como área protegida desde 1959, esta pequeña reserva de 559 hectáreas posee un número importante de especies de flora y fauna en amenaza o vía de extinción. Se encuentran con facilidad monos aulladores, las orquídeas e incluso mariposas Monarca.

226

El costo de ingreso a la zona es de:

COP \$5.000
por persona



FIESTAS Y EVENTOS

MAR

- Festival de Música Colombiana

AGO

- Fiestas y Reinado del Verano
- Festival del Retorno

227

SEVILLA



Un café en
el cielo



Municipio	Sevilla
Gentilicio	Sevillano
Superficie	639 km ²
Peajes	Cuatro
Población	45142 habitantes
Temperatura	16 - 28 °C
Distancia de Cali	2 horas y 30 minutos


SEVILLA

Con el sonido de bandola y música latinoamericana, Sevilla, la “*Capital Cafetera de Colombia*”, es un pueblo que se encuentra en la mitad **de montañas de todos los verdes que huele a café, de gente amable y sonriente que vive su cultura cafetera con orgullo.**

Por hallarse al filo de la cordillera, Sevilla recibe el apelativo de *Balcón del Valle*, pues su ubicación permite al turista ver a un lado el departamento del Valle del Cauca y al otro, el Quindío.



230



Un pueblo mágico para adentrarse en la cultura cafetera de Colombia, Patrimonio de la Humanidad de la Unesco.

231



TOP 5 COSAS
QUE HACER

Visitar
las fincas
cafeteras
para conocer
el proceso
productivo
del café,
el alma de
Sevilla



01



Disfrutar de
“un café en
el cielo” en el
Parque Principal

02

Disfrutar un
show de música
tradicional del
Grupo Bandola

03

Visitar el
Mirador
Alto de
la Cruz al
atardecer



04

05

Recorrido en
Willys, medio
de transporte
tradicional





ATRATIVOS TURÍSTICOS Y EXPERIENCIAS

Parque Principal Un Café en el Cielo

Este atractivo turístico nació a partir de una iniciativa cultural, consistente en la remodelación del *Parque de la Concordia*, alrededor de esta zona se encontrarán gran variedad de tiendas, cafeterías y restaurantes, en los cuales **se podrá degustar de un exquisito café y conocer las dinámicas culturales y sociales alrededor del mismo.**

Basílica San Luis Gonzaga

Construida en 1897, constituye una de las dos basílicas del Valle de Cauca, junto con la del *Señor de los Milagros*, siendo esta de especial importancia debido a su antigüedad. Su arquitectura gótica hace de ella **uno de los templos religiosos más llamativos de la región.**

Parque Uribe

Durante muchos años fue el epicentro de la movida cultural y artística de Sevilla, y actualmente se constituye como **el punto de reunión para transportadores, comerciantes y ancianos del municipio que diariamente se reúnen a tomar café.**

Casa de la Cultura

Es el hogar del Grupo Bandola y de cientos de personas que van a sus salones a aprender y a disfrutar de las muestras artísticas que se ofrecen.



Mirador Alto de la Cruz

Este lugar es uno de los puntos de interés turístico más importante del municipio, pues aquí es posible obtener una vista de 360 grados del norte del Valle del Cauca, así como el encuentro entre las cordilleras central y occidental.

Cultivos de heliconias, anturios y orquídeas

Los cultivos de flores son quizás uno de los paisajes más fascinantes que se pueden observar en este municipio.

El contraste de sus colores con el de los cafetales brinda una vista sin igual que representa, además, una importante fuente productiva para los campesinos locales.



238

FIESTAS Y EVENTOS

ABR-MAY

• Fiestas patronales

Entre los meses de abril y mayo, en Sevilla, celebran las *fiestas aniversarias de la fundación del municipio*, reuniendo a distintos artistas locales e internacionales.

• Encuentro de Danzas de la Cultura Cafetera

En el marco de las celebraciones de las fiestas, academias locales y nacionales se dan cita para mostrar sus destrezas y carisma a través del baile. La gran mayoría de estos eventos se ofrecen de forma gratuita.

AGO

• Festival de la Bandola

Es quizás uno de los eventos de música local más importantes del país, pues, además de promover el talento nacional, *permite el encuentro junto a otros intérpretes del panorama latinoamericano*. Se realiza en el mes de agosto.

Otros destinos



GUADALAJARA DE BUGA

Guadalajara de Buga es el destino estrella de la Red de Pueblos Patrimonio de Colombia. A la ciudad llegan millares de peregrinos y sus calles son un compendio de obras arquitectónicas de gran valor histórico y cultural. Es el principal destino para turismo religioso su Sur América.



Atractivos turísticos:

Basílica del Señor de Los Milagros

Milagros: Construida en 1907, la Basílica es el lugar de peregrinación más importante del país y uno de los más visitados en Semana Santa. El templo resguarda la imagen de un Cristo de color oscuro, conocido 'El negrito de Buga'. Su hallazgo fue considerado un milagro, pues cuenta la leyenda que fue en un principio un crucifijo pequeño que creció de tamaño con el tiempo. En la Basílica se celebran 12 misas diarias y se puede visitar la imagen original del Señor de Los Milagros.

Centro Histórico de Buga

En esta zona se ubican los principales templos religiosos de la ciudad, incluyendo la Basílica del

Señor de Los Milagros. Declarado Monumento Nacional, el centro conserva edificaciones que datan desde el siglo XVII y permiten hacer un viaje en el tiempo a través de su atractivo colonial. También se encuentra el Teatro Municipal, uno de los principales vestigios de la época republicana.

Reserva Natural Laguna del Sonso

Este es el ecosistema lagunar más importante del Valle del Cauca y reside entre los ríos Guadalajara y Sonso. Es uno de los principales puntos de avistamiento de aves de Colombia y un lugar ideal para hacer senderismo. Se encuentra ubicado a solo 5 km al sur de la ciudad de Buga y su entrada es gratuita.

Parque Regional El Vínculo

Localizado a tan solo 3 kilómetros de Buga, es considerada la más grande reserva de bosque seco

tropical del Valle del Cauca. En él se llevan a cabo labores de investigación científica, conservación ambiental, senderismo y avistamiento de aves y flora. *Los costos de entrada es de COP \$10.000.*

Experiencias y tours:

Senderismo

Sus reservas naturales dentro del casco urbano son ideales para el senderismo y la observación de cientos de especies de fauna y flora. Uno de los recorridos más populares es hacia el Alto del Derrumbado.

Avistamiento de Aves

La ubicación de Buga la convierte en un corredor aviario por excelencia. El municipio fue elegido como el segundo mejor lugar del país en el Bird Day 2022, siendo Las Herosas, El Vínculo y la Laguna del Sonso los mejores lugares para hacerlo. Hay múltiples tours por valor de COP \$150.000 por con una duración promedio de 8 horas para el avistamiento de aves.

Scooter City Tour

Recorrer las calles e historia de Buga en patinetas eléctricas es uno de los planes más populares de la ciudad. Su alquiler tiene un valor de COP \$65.000 por persona, durante 2 horas con radio guía.



Eventos y fiestas:

Marzo / Abril

- **Semana Santa:** es el principal punto de peregrinaje del país. Cuenta con múltiples eventos religiosos para creyentes y visitantes.

Julio

- Encuentro Internacional de Coros Corpacoros

Julio

- Feria Exposición Nacional Agropecuaria de Buga

Agosto

- Festibuga

Octubre

- Buga Jazz Festival
- Encuentro Internacional de Coros – Corpacoros
- Encuentro Internacional de Historia y Leyendas

Comidas típicas:

- Torta de Pastores
- Sopa de Torrejas
- Sopa de Resplandor

LA UNIÓN

La capital vinícola de Colombia

Entre grandes casonas de arquitectura colonial, tierras fértiles y cultivos frutales, se encuentra el destino número uno de turismo enológico del país y norte del continente.

Atractivos turísticos:

Parque Nacional de la Uva: Este parque temático agroturístico brinda toda una experiencia alrededor de los cultivos de uva. En este lugar, podés conocer los viñedos, el proceso artesanal de producción y disfrutar de cata de vinos. Toda una experiencia alrededor de la uva y el vino; El Parque está en el kilómetro 1 de la vía entre el municipio de la Unión y La Victoria.

- Valor: COP \$70.000
- Horario: martes a domingo, entre las 9:00 a.m. hasta las 5:30 p.m.

Fábrica de vino Grajales:

Inaugurado en 1977, esta fábrica es una de las productoras de vino nacional más importantes del país. La Fábrica ha liderado procesos vanguardistas en la industria y abrió sus puertas para que todos conozcan la magia detrás de la uva.



Eventos y fiestas

Octubre

- Carnaval de la Uva y el Vino

Noviembre

- Festival del Saxofón
- Festival de la Canción Viña





CAICEDONIA

La centinela del Valle del Cauca

Sus habitantes lo consideran el mejor vivero del mundo y la consideran como la “Centinela del Valle”, debido al valor y lucha de los pueblos indígenas contra los colonizadores españoles. Caicedonia hace parte de los municipios del Paisaje Cultural Cafetero, declarado patrimonio de la humanidad por la UNESCO en 2011.

Atractivos turísticos:

Parque Nacional de las Heliconias

El Parque expone la belleza ornamental de Caicedonia, con más de 80 variedades de esta planta, su gran atractivo para coleccionistas y científicos, y gran diversidad de aves para su avistamiento.

Lago Bellavista

Ubicado en el kilómetro 1 en la vía hacia el corregimiento de Los Taques, el lago recibe a locales y turistas durante los fines de semana para disfrutar de platos típicos y actividades de pesca.

Casa de la Cultura

Este centro cultural te lleva en viaje desde el periodo precolombino a través de piezas de orfebrería indígena y acontecimientos que recogen la tradición cafetera del municipio.

Pedaling Coffee

Los ciclistas aficionados podrán recorrer y vivir el Paisaje Cultural Cafetero, mientras disfrutan los atractivos naturales del norte del Valle, observando y probando el mundo de los cafés de alta calidad desde una bicicleta.

Gastronomía:

El plato típico de Caicedonia es el ‘pollo a la carreta’, el cual se trata de un pollo adobado y cocinado en hojas de plátano, servido con arroz, yuca y papa. Se cocina a partir de un caldo de menudencias y distintas especias.

Eventos y fiestas

Festival de Música Religiosa:

Se celebra en la última semana del mes de marzo y reúne a los principales exponentes de este género musical del país.

Festival del Bolero:

Transcurre a mediados de la segunda semana de octubre y en la plaza principal del pueblo se dan cita artistas y compositores representantes de este género para shows musicales.

PALMIRA

La ciudad agrícola de Colombia

Palmira es conocida por ser “la Villa de las palmas” debido a su hermoso paisaje natural. La ciudad hace parte del área metropolitana de Cali, es uno de los más importantes centros comerciales, industriales y agrícolas del país. Aquí se encuentra el Aeropuerto Internacional Alfonso Bonilla Aragón.

Atractivos turísticos:

Parque de la Factoría

También conocido como ‘Parque Lineal’, es un sitio perfecto para hacer ejercicio, compartir un picnic, visitar ferias artesanales y, sobre todo, probar un cholao tradicional.

Bosque Municipal

Considerado el “pulmón de Palmira”, este bosque ubicado en pleno casco urbano cuenta con una extensa vegetación para escapadas dentro de la ciudad y disfrutar de cientos de especies de fauna y flora.

Catedral Nuestra Señora del Rosario del Palmar

Una joya de arquitectura religiosa de más de 300 años, para fieles y turistas en Palmira.

Parque Natural Nirvana

Esta reserva natural entre Palmira y Pradera, ofrece un recorrido ecológico sin igual a través de 85 hectáreas y una gran cantidad de especies comprendidas en aves, mariposas, arañas y flores.

El Museo Aéreo Fénix

Cerca al aeropuerto, es un lugar para aprender del mundo de la aviación, ver colecciones de aviones, y trajes especiales de vuelo que datan de antes de la Segunda Guerra mundial, entre otros.

La Buitrera

Un rincón especial a tan solo a 20 minutos de la ciudad, en la cuenca alta del río Agua Clara, con un clima suave y templado, ideal para visitar sus reservas naturales y hacer parapente.

Eventos y fiestas

Agosto

- Fiesta Nacional de la Agricultura:
- Media Maratón de Palmira

Septiembre

- Festival del Pacífico Juan Súa: En este festival se vive la música, platos típicos y el tradicional Reinado Afro.

Octubre

- Festival Internacional de las Artes Ricardo Nieto

Comidas típicas:

- Pan de horno de plátano.
- Pollo en su jugo.



CARTAGO

La capital de los bordados

Ubicado en el extremo norte del departamento, a orillas del río La Vieja, Cartago es una de las poblaciones más antiguas del Valle del Cauca y de Colombia.

Atractivos turísticos:

Casa del Virrey

Declarada Monumento Nacional en 1997, esta joya arquitectónica data de la época colonial y centro de historia que recogen relatos y objetos que exponen 400 años de historia de Cartago.

Parque La Isleta

Llamado el Pulmón Natural de Cartago, este parque urbano 5,5 hectáreas alberga decenas de especies lo que lo convierten en un lugar ideal para caminata y disfrutar un picnic entre amigos.

Catedral Nuestra Señora del Carmen

Construida a mediados del siglo XIV, este templo es una para obligada de turismo religioso ya que alberga una muestra de sangre de San Juan Pablo II, traída desde Roma en el marco de encuentros de víctimas de la violencia en el país en 2012.



Canotaje en el Río la Vieja

Una ruta ideal para amantes de de la naturaleza y deportes extremos en la que se pueden visitar charcos y cascadas en botes, kayaks y tubing.

Parque de la Salud

Cuenta con un humedal natural, un muelle para avistamiento de aves, senderos ecológicos y zonas de descanso.

Eventos y fiestas:

Agosto - Fiestas de Aniversario de Cartago: fiestas con múltiples presentaciones artísticas y culturales, para conmemorar los años de fundación de Cartago.

Enero

- Feria Nacional del Bordado.

EL CERRITO

Parte del Parque Nacional Natural Las Hermosas, páramos, hogar de las palmas de cera y de haciendas con mucho valor patrimonial como la Hacienda El Paraíso y la Hacienda Pie de Chinche, entre otros, El Cerrito es un paraíso turístico en potencia y un gran atractivo para locales y extranjeros.

Atractivos turísticos:

Tenerife, el paraíso de la palma de cera en el Valle del Cauca

Muy cerca al Parque Natural Las Hermosas, Tenerife, se conecta con los atractivos de la zona, como la Ruta de la Montaña. A dos horas y media de Cali, está El Paraíso de las Palmas, una reserva de palmas de cera, árbol imponente por su belleza, fortaleza y longevidad, exclusivo de los Andes colombianos.

Pueden llegar a medir 70 metros, sus hojas pesan 10 kilos y viven alrededor de 200 años. Más allá de Salento, en Quindío y Toche, en Tolima, esta reserva de palmas de cera en el Valle le apunta a crear una experiencia sostenible y garantizar la supervivencia de la especie.

El Páramo ‘Las Domínguez’ y Páramo ‘Valle Bonito’

Ambos son, sin duda, una de las maravillas del mundo de la naturaleza, una mezcla entre asombro por su belleza y fragilidad, adornada por frailejones, lagunas, niebla y más. El segundo páramo es conocido como el “Valle más Bonito del Valle del Cauca”.

Hacienda Piedechinche y el Museo de la Caña

La casa de La Hacienda Piedechinche, construida en el siglo XVIII, es una muestra de la arquitectura colonial vallecaucana. Dentro de La Hacienda se puede conocer el Museo de La Caña de Azúcar, la historia del sector azucarero, y trapiches para la elaboración del azúcar, entre otros.





Hacienda El Paraíso:

Localizada en el norte de Cali, en El Cerrito, esta es una casona campestre del siglo XIX bellamente conservada que guarda la historia de amor que Jorge Isaacs inmortalizó en su novela 'María'. Esta hacienda es icono de la cultura vallecaucana y hogar de festivales.

Festival Isaacsiano:

Este es un festival que se ha posicionado como el que representa la imagen cultural del municipio de El Cerrito durante años. El certamen se realiza en junio en homenaje al escritor Jorge Isaacs.

Con esta edición del billete de COP \$50.000 mil pesos el Banco de la República rindió homenaje a Jorge Isaacs, autor de una de las principales novelas del ámbito hispano.

Carnaval de negros y blanco

Se celebra cada año en el mes de enero y en él se encuentran gran

cantidad de atracciones como lo son los juegos con cosméticos, espuma y talco, la quema del castillo y los juegos mecánicos.

Deportes extremos en El Pomo

En esta región se viene consolidando la oferta de actividades de aventura y deportes extremos como canopy, paseos en cuatrimotos, parapente, Spider Red, escalada y senderismo.

Eventos y fiestas:

- **Enero:** Carnaval de negros y blancos
- **Agosto:** Fiesta Nacional de la Cebolla en Tenerife.
- Festival del viento y cometas

Comidas típicas:

- Bizcochuelo
- Misiela de naranja

ZONA NORTE Y ORIENTE

Alcalá:

Alcalá es uno de los municipios que hace parte del paisaje cultural cafetero. Este municipio es conocido por su imponente samán en la plaza central, su producción cafetera y oferta natural para disfrutar en familia.

Piedras de Moler

Son varios balnearios naturales entre los que sobresale el río La Vieja, y cuentan con espacios para montar caballo, zona de camping y restaurantes.

Cascada El Chontaduro

En el sendero de 2 km que lleva hacia la cascada se puede observar gran variedad de fauna y flora, hasta llegar a un gran cascada y piscina natural. Un lugar ideal para saltar, nadar y relajarse.

Paisaje cultural cafetero

Se destaca la conservación de la arquitectura, la gastronomía y las tradiciones de la cultura cafetera, como valor patrimonial.

La finca Hotel Bosque del Samán

A 5 kilómetros del casco urbano ofrece canopy, muro de escalada, puentes tibetanos y rappel.

Ansermanuevo:

Un municipio bañado por muchos ríos, reconocido por su arte en bordados y calados que



han conservado durante varias generaciones. Ansermanuevo es un lugar ideal para hacer parapente, cometa y ultraliviano debido a sus vientos y características geográficas.

ATRATIVOS TURÍSTICOS: Parque Wayra Ecoaventura y Cascada los Chorros:

Se encuentra en la vereda La Puerta, es un lugar rodeado de naturaleza para admirar las diversas especies de flora y principal zona de despegue para parapentismo.

CELEBRACIONES:

- **Julio:** Fiestas patronales de Santa Ana
- **Agosto:** Fiestas Aniversarias del Bordado y el calado

Argelia:

Es un municipio cafetero y panelero con gran potencial ecoturístico.

Río Las Vueltas y Reserva Natural La Cristalina

Lugares predilectos para locales para nadar y saltar entre charcos y un circuito de cascadas con aguas completamente cristalinas.



Gradas de Monserrate

Son escaleras pintadas de múltiples colores y diseños que lo han convertido en lugar representativo de Argelia.

Mirador Palo Solo

Ubicado en la vereda La Bella, en el mirador Palo Solo se puede practicar trekking mientras se observan aves, ardillas, armadillos, mariposas, entre otras especies. *Casa de la Cultura Municipal*

Guillermo Zapata Ospina

Cuenta con una exposición permanente arqueológica y de la cultura precolombina.

CELEBRACIONES:

- Fiestas del Campesino y celebración del día del Arriero.
- Desfile de apertura fiestas de la virgen.
- Desfile de Carros Jeep Willys.

Bolívar:

La arquitectura del municipio es de tipo colonial. Sus calles están especialmente diseñadas en forma de cuadrícula y la plaza principal es el atractivo principal.

Embalse de Guacas

En este embalse se pueden realizar actividades ecológicas como caminatas, pesca deportiva y avistamiento de aves.

Santuario del Divino Ecce Homo

Ubicado en el corregimiento de Ricaurte, este sagrado lugar es el hogar de una reconocida imagen que se dice es un retrato fidedigno de Jesús.

GASTRONOMÍA:

- Sancocho de Gallina
- Empanadas bolivarenses con la receta de Ofelia
- Dulce de Breva
- Desamargado, manjar blanco, los cuaresmeros de Ricaurte.

El Águila

El Águila es un lugar ideal para el turismo ecológico. Perteneció al Paisaje Cafetero Colombiano y se destaca por su gran diversidad de cultivos, entre esos la producción de café y plátano.

ATRATIVOS TURÍSTICOS:**Mirador la Palma**

Desde este mirador se puede divisar el Parque Nacional Natural los Nevados y el Cerro Tatamá.

Parque Nacional Natural Tatamá

Refugio natural de muchas especies vegetales y animales. Su riqueza paisajística e hídrica es de gran atracción para los visitantes.

Parque ecológico Cañaverál

En este parque se pueden realizar caminatas ecológicas y disfrutar de piscinas de agua natural, senderos ecológicos y lagos de pesca deportiva.

PLATOS TÍPICOS:

- Sancocho de gallina, chunchullo, pan de mora y de naranja.

CELEBRACIONES:

- Fiestas del retorno, en el corregimiento La María.
- Fiesta del campesino.
- Fiestas del Paisaje Cultural Cafetero, vereda Santa Elena.
- Fiestas patronales de la Inmaculada Concepción.

El Cairo:

El Cairo es un pintoresco pueblo rodeado de hermosas montañas, gran biodiversidad y casas coloridas. Está incluido dentro del Paisaje Cultural Cafetero. Su principal actividad económica es la agricultura y destacan sus cultivos de café, plátano y caña de azúcar.

ATRATIVOS TURÍSTICOS:**Bosque natural Las Amarillas**

Se encuentra en la Serranía del Paraguas. Esta es un área natural que protege al bosque andino y en él se destacan las orquídeas y su gran variedad de aves. En el bosque nace el río San Juan.

Reserva natural El Cerro Inglés

Esta reserva alberga infinidad de ecosistemas de fauna y flora, y en ella se puede observar una gran variedad de especies endémicas.

FIESTAS Y EVENTOS

- **Marzo** - Festival de cultura por la paz
- **Junio** - Día del Campesino
- **Diciembre** - Fiesta de los Cachacos

El Dovio:

El Dovio es un destino para el turismo ecológico y el descanso. Entre sus atractivos turísticos destacan El Cañón del Río Garrapatas, la Serranía de los Paraguas y la cascada El Salto. Estos lugares son famosos por ser escenarios para caminatas, ciclo montañoso y deportes extremos.

Reserva Natural la Rivera

Ubicado en el corregimiento de Bellavista, a solo 5 minutos del

perímetro urbano, esta reserva es el sitio ideal para practicar pesca deportiva y realizar recorridos ecológicos.

CELEBRACIONES

- **Agosto** - Fiestas del Campesino:
- **Feria Ganadera** - último lunes de cada mes.

La Victoria:

Es conocida por sus paisajes y sus actividades agrícolas y ganaderas. En el municipio aún se conservan grandes casonas que revelan la cultura vallecaucana de épocas anteriores.

Capilla de San José y Nuestra Señora de los Santos

La Capilla fue construida en 1859 y reformada en 1979 tras un terremoto, declarada Patrimonio Cultural de Colombia. Nuestra Señora de los Santos es la matrona del municipio al que se le atribuye una aparición milagrosa y que es objeto de veneración por los residentes de La Victoria.

CELEBRACIONES:

- **Agosto** - Las Fiestas del Retorno conmemoran el aniversario de fundación del municipio.
- **Noviembre** - Nuestra Señora de los Santos

Obando

Antes habitada por comunidades indígenas, Obando es un municipio natural con gran variedad de fauna y flora y paisajes para explorar por senderos ecológicos.

ATRATIVOS TURÍSTICOS

Balsaje por el río Cauca

Un plan imperdible en Obando si se busca aventura y conexión con la naturaleza.

La Barca y Alto de Morroazul

Dos miradores espectaculares: el primero es ideal para hacer parapente y; el segundo para practicar motocross.

PLATOS TÍPICOS

- **Polvorete:** se consigue en el corregimiento cruces sobre la vía Obando – Cartago.
- **Viudo de pescado**

CELEBRACIONES:

- Fiestas de San José Patrono
- Fiestas de la Virgen del Carmen
- Festival del Retorno Noviembre
- Feria de mi pueblo
- Feria de Obando

Riofrío:

Riofrío tiene gran riqueza hídrica y ecológica, además de una exuberante fauna y cultivos de café en la zona montañosa.

Parque Natural Regional de El Duende y su Carnaval Carnaval del Duende

Se lleva a cabo anualmente durante el mes de octubre con el objetivo de fomentar el ecoturismo y promover la conservación del ecosistema como área de reserva natural para el Valle.

Reserva Natural de Piedra Pintada

Gracias a su fauna llena de arrayanes, guásimos y caracolés, Riofrío es hábitat de monos, armadillos, guatines, conejos y guaguas. En esta reserva se pueden

observar estas especies y gran variedad de aves.

Petroglifo Piedra Pintada

Se encuentra en la vereda Madrigal. Esta piedra reluce grabados color ocre con figuras humanas, esbozos de animales, objetos y jeroglíficos.

EVENTOS Y FIESTAS:

- **Julio** - Festival del Bofe y la Fritanga

COMIDAS TÍPICAS:

- Bofe Ahumado
- Fiesta del Retorno y La Cosecha
- Feria Agropecuaria y del Turismo
- Carnaval del Duende del 28 de octubre al 1 de noviembre.

Toro:

Toro es uno de los municipios más antiguos del Valle del Cauca. Mantiene una producción agropecuaria y agrícola muy diversa, entre los que se destacan los cultivos de algodón, frijol, maíz, café, caña de azúcar y cultivos de hortalizas y raíces.

La Capilla doctrinera San Juan Bautista

Construida en 1610 y declarada Patrimonio Cultural Nacional, en ella se conserva una colección de obras de arte religioso, misales en latín, imágenes y campanas de la época de su construcción.

La Cueva del Duende

Ubicada en la vereda La Chica, en ella se pueden realizar paseos ecológicos con avistamiento de aves.

GASTRONOMÍA:

Entre sus platos típicos se destacan las marranitas vallunas,

empanadas de cambray, el famoso tabuco y envueltos de maduro.

CELEBRACIONES:

- **Agosto** - La Feria de la Cordialidad
- **Festival Nacional de Cine ‘Cinetoro’** - segundo semestre del año .

Ulloa:

Ulloa está ubicado al nororiente del departamento. Cuenta con paisajes de excepcional belleza y una enorme riqueza hídrica. Además, es uno de los municipios que hacen parte del Paisaje Cultural Cafetero.

Río Barbas

La actividad turística en Ulloa se desarrolla en torno al río Barbas, donde el espejo de agua formado por el río ofrece profundidades para practicar la natación, clavados y pesca deportiva.

El Charco del Mohán

En un recodo de la quebrada La Plata, a veinte minutos del casco urbano, aparece el rostro blanco de un Mohán, personaje de la tradición oral, tallado en piedra y pintado de blanco.

CELEBRACIONES:

- Las Fiestas del Retorno.

Versalles:

Por su distribución urbana de plaza principal y casas descendiendo cuesta abajo, Versalles es conocida como el “Pesebre de Colombia”. Este lugar hace parte del Paisaje Cultural Cafetero.

Sendero Ecológico Aguas Lindas y Parque Natural La Suiza

Senderos ideales para que los visitantes puedan disfrutar de la biodiversidad natural y hacer avistamiento de aves. Cuenta con un pequeño bosque de flores donde se pueden apreciar anturios, bromelias y orquídeas, entre otras variedades.

Casa Campesina

Esta casa típica antioqueña fue construida en 1947 y declarada Patrimonio histórico del municipio.

Cañón del río Garrapatas

Este río atraviesa el municipio y es la parada por excelencia para los amantes de los paseos campestres. El recorrido sobre la historia del tesoro del Cacique Patuma es otro de sus atractivos.

CELEBRACIONES:


- **Festival de la Neblina en junio.** Un gran festival con actividades culturales, conciertos, fiestas, eventos deportivos y más.

Zarzal:

Zarzal es una de las regiones de mayor producción de caña de azúcar. El club de tiro, caza y pesca Los Guaros, el lago de pesca deportiva El Placer, el Bosque de Caracolés, el Parque Recreacional Cumba, el cerro de Pan de Azúcar y el Kartódromo Milán son atractivos de este municipio.

CELEBRACIONES:

- Fiesta de la Virgen de la Merced, patrona de Zarzal.
- Fiestas Dulces de La Paila en mayo.
- Encuentro de Coros en noviembre.
- Festival del Moño



ZONA CENTRO

Andalucía:

Andalucía es la capital de la gelatina de pata y del mecato valluno. Este municipio se caracteriza por su parador turístico en la panamericana, donde se ofrece gelatina blanca y negra.



Parador Blanco

Este parador turístico sobre la Vía Panamericana se ha convertido en punto de encuentro para quienes viajan por carretera. Acá podés comprar golosinas como la gelatina blanca y negra, manjar blanco, dulce de queso, breva de limón o naranja, entre muchos otros dulces típicos del municipio.

EVENTOS Y FIESTAS:

Se encuentra en la vereda La Puerta, es un lugar rodeado de naturaleza para admirar las diversas especies de flora y principal zona de despegue para parapentismo.

CELEBRACIONES:

- **Enero:** Fiesta de Aniversario Municipal, llamada la Fiesta de la Gelatina, el manjarblanco y el pandebono.
- **Abril:** fiestas de San Vicente Ferrer.
- **Septiembre:** Fiesta de la Virgen de las Mercedes / Festival Nacional de Danza Folclórica
- **Octubre:** Festival del Mecato.

Bugalagrande:

Esta es una tierra hospitalaria, alegre y tradicional, con una fuerte vocación comercial e industrial. Sus riberas sobre el río Cauca constituyen el paso obligado para el comercio y el desarrollo de la región.


Fiestas del Retorno: Esta fiesta se realiza en agosto e incluye reinados, comparsas, eventos musicales y el carnaval Guabinero.

Alfarería y la cestería

Bugalagrande se caracteriza por sus talleres de alfarería localizados en el corregimiento de El Guayabo, y de cestería en el corregimiento de El Overo.

Capilla Nuestra Señora de la Concepción de El Overo

Declarada Patrimonio Cultural Nacional, esta edificación es uno de los atractivos más importantes del Valle del Cauca. Fue construida alrededor de 1765.



Dagua:

El tercer municipio más grande del Valle del Cauca es un territorio montañoso y goza de gran variedad de climas, conocida como la “Capital de la Piña”. En los últimos años, Dagua se ha convertido en el destino ecoturístico preferido.

Virgen de La Gruta

Ubicada en la Vereda La Garza, este es un Centro de peregrinación católica donde, cuenta la leyenda, una vez se apareció la Virgen.

Rancho Claro

Ubicado en el corregimiento del El Carmen, Rancho Claro es un parque ecológico para disfrutar de caminatas, cascadas, amplias zonas verdes, cabalgatas y lagos de pesca deportiva.

Festival del pandebono

Se realiza en San José del Salado durante el mes de marzo donde podés proba todos los tipos de pandebono posibles.

Feria de la Piña

En esta feria, que se celebra en noviembre, se presentan artistas, orquestas y músicos, y es escenario de todo tipo de actividades culturales, deportivas, artísticas y agropecuarias.

Encuentro de Música Andina Colombiana y Suramericana

Se realiza en El Quemeral en octubre. Se presentan varios artistas de talla nacional e internacional, interpretando la música Andina, siendo típica de la región.

COMIDAS TÍPICAS:

- **Pasabocas:** Pandeyuca, aborrajado, pandebono, marranitas.
- **Frutas:** chontaduro, mango biche.
- **Platos fuertes:** Sancocho de gallina, tamal valluno, arroz atollado.
- **Bebidas:** champús, cholado, jugo de borojó.
- **Dulces:** manjar blanco, dulces de brevas, bocadillo de guayaba, dulce cortado, desamargado, melcochas.

Guacarí:

Denominado oficialmente como San Juan Bautista de Guacarí, este lugar se caracteriza por su clima, sus bellos paisajes y la fertilidad de sus suelos. La esencia cultural de este pueblo se remonta a la época prehispánica y se caracteriza por la existencia de importantes yacimientos arqueológicos.

El Banco de la República puso en circulación las monedas de \$500 en 1993. El motivo del anverso de la moneda está orientado a reconocer los esfuerzos del municipio de Guacarí para conservar el árbol de Samán.

El Samán, el árbol de Guacarí, y ‘El Gigante de Guacarí’

‘El Gigante de Guacarí’ plasma la vida del famoso samán que por 75 años fue compañía de los habitantes, hasta 1989, convirtiéndose en un símbolo local y nacional que perdura en la memoria colectiva y que genera identidad para el municipio y para el Valle del Cauca.

La Casa Cural

Este monumento nacional, reliquia arquitectónica del siglo XVII y Museo de Arte Religioso conserva rasgos del arte mudéjar con sus arcos, piso de ladrillo y salones decorados con pinturas coloniales.

Parque Saavedra Galindo

Se encuentra ubicado en el corazón de Guacarí. A su alrededor se encuentran la mayoría de establecimientos de comercio del municipio como bares, cafés, heladerías, cafeterías. Este parque alberga el monumento a la Moneda de \$500 pesos que rinde homenaje al samán más famoso de Colombia.

Madrevieja de Vidales

Este espectacular Destino Ecológico es uno de los sitios turísticos más visitados del municipio. Allí se pueden realizar paseos en kayak, caminatas por senderos y avistamientos de aves.

EVENTOS Y FIESTAS:

- **Agosto** - Festival Latinoamericano de Danza Folclórica

**COMIDAS TÍPICAS:**

- Fiambre
- Dulce desamargado
- Empanadas de arroz con leche

La Cumbre:

Se encuentra localizado en las estribaciones de la Cordillera Occidental y cuenta con los únicos campos de té de Colombia, reservas naturales, bosques, ríos, quebradas y una fascinante flora y fauna.

Reserva Forestal de Bitaco y Campos de Té

La reserva sobresale en la parte alta de la subcuenca del río Bitaco donde podés observar una gran variedad de especies de fauna y flora y hacer senderismo y ciclomontañismo. En esta, se encuentran los únicos cultivos de té del país y se puede realizar La Ruta del Té Hindú y la de los Anturios, entender el proceso de producción, venta y exportación del té.

Museo Arqueológico Sol y Luna

Ubicado en el corregimiento de Pavas, fue fundado el 12 de octubre de 1998. Este lugar preserva figuras precolombinas que replican el

pasado de las culturas Calima, Muisca, Quimbaya y Tumaco.

Petroglifos

En el corregimiento de Bitaco se encuentran rocas que poseen una riqueza excepcional con una serie de petrograbados en piedra que se remontan a la época precolombina.

Fiestas de las Flores Tropicales

Esta fiesta que se origina gracias a la inmensa variedad de flores exóticas de la zona como heliconias, anturios y orquídeas.

Bosque de Pinos de Pavas

La región de Pavas lleva su nombre por la cantidad de este tipo de aves que habita la zona. Este circuito de bosques de pino y su mirador son sinónimo de bienestar y desconexión en la naturaleza.

EVENTOS Y FIESTAS:

- Fiestas de las Flores Tropicales (*fecha se fija anualmente*)

COMIDAS TÍPICAS:

- Empanadas de queso
- Picadillo de hígado

Restrepo:

Asentado en las inmediaciones de la cordillera occidental. Rodeado de paisajes verdes y montañosos, Restrepo es cuna de la cultura Calima y su territorio comprende parte del Embalse o Lago Calima.

Parque de la Cultura Prehispánica

En él se encuentran diversas réplicas de figuras precolombinas pertenecientes a las culturas llama, Sonso y Yotoco, que formaron parte, a su vez, de la tradición Calima.

Fiestas aniversarias de Restrepo

Se realizan anualmente durante el mes de diciembre y cuenta con una diversa programación de actividades e incluye, además, pase libre para degustar toda la gastronomía local.

Templo de Nuestra Señora del Carmen

Este templo con una torre de 56 metros es un monumento llamativo y fotogénico en el parque principal.

Feria del Saber y el Sabor Campesino

Es un homenaje a la sabiduría y al arte culinario de las comunidades campesinas.

EVENTOS Y FIESTAS:

- **Diciembre** - Festival Cuna Calima

COMIDAS TÍPICAS:

- Enyucado y Buñuelos de maíz

San Pedro:

Este hermoso lugar, cuya infraestructura aún conserva rastros de arquitectura colonial, reside entre los municipios de Tuluá y Buga.

Parque Central Leonardo Tascón

Es el atractivo principal del municipio y presenta la particularidad de ser redondo, siguiendo una línea arquitectónica francesa.

EVENTOS Y FIESTAS:

- **Junio** - Fiestas patronales de San Pedro y San Pablo

COMIDAS TÍPICAS:

- Pan de bono trasnochado

Trujillo:

Trujillo es un municipio ubicado al noroccidente del Valle del Cauca. Se caracteriza por la calidad en su producción de café y por estar rodeado de múltiples ríos y quebradas. En noviembre, Trujillo realiza su fiesta del café.

Iglesia de Nuestra Señora del Rosario de Huasano

Reluciendo una construcción de estilo colonial que data de 1879, esta edificación forma parte del patrimonio arquitectónico religioso de Colombia y está dedicada a venerar a la Virgen del Rosario.

Tuluá:

Conocido como el “corazón del Valle” por su ubicación geográfica, es uno de los municipios más importantes del Departamento. En su economía sobresalen el comercio, la ganadería y la agricultura.

Jardín Botánico Juan María Céspedes

Cuenta con un Museo Etnobotánico y colecciones de plantas, mariposas y aves. Allí se pueden realizar caminatas por senderos ecológicos y observar estas especies.

Parque de la Guadua

Patrimonio ecológico de los tulueños, el cual se caracteriza por sus guaduales, bambúes y otros árboles nativos de la región. En sus terrenos se pueden encontrar canchas deportivas, senderos ecológicos y amplias zonas verdes.

Iglesia San Bartolomé

Es la principal parroquia del municipio de Tuluá, cuyas procesiones y

eucaristías son las que más congregan visitantes y turistas religiosos.

Feria de Tuluá

La Feria de Tuluá es la celebración más reconocida de la ciudad. A mediados de junio se hacen exposiciones ganaderas, muestras artesanales y conciertos.

Vijes:

Es uno de los municipios más antiguos de Colombia y es conocido como el “Pueblo Blanco del Valle del Cauca”, ya que cuenta con numerosas minas de Piedra Caliza.

Piedra del Sol

Es una enorme piedra con grabados precolombinos y legado culturales de la cultura indígena de los Vijes. Este petroglifo está ubicado a 4 kilómetros de la cabecera municipal.

Los Pailones, Charco del Cristo, los Toboganes y Aguas alcalinas

Estos tres lugares son balnearios naturales de gran profundidad, visitado a diario por residentes y turistas. Uno de ellos tiene toboganes de piedra tallados por el agua. Vijes está rodeado de quebradas con aguas alcalinas a las que se les atribuyen poderes curativos.

Yumbo:

Conocida como la “capital industrial del Valle”, Yumbo está ubicado a 10 minutos del Aeropuerto y a dos horas de Buenaventura. Los corregimientos alrededor de Yumbo ofrecen diversos atractivos naturales con paisajes montañosos y gran potencial para avistamiento de aves.



Dapa

Este corregimiento de Yumbo ofrece unas incomparables vistas panorámicas que enmarcan de manera muy hermosa el paisaje del Valle. En este lugar se pueden realizar vuelo de cometas, cabalgatas ecológicas, viajes en parapente y avistamiento de aves en sus diferentes reservas naturales.

Parque Ecológico Samuel Álvarez Vélez

Este es un parque compuesto por grandes senderos donde se pueden realizar caminatas ecológicas y practicar *canopy*.

Mulaló

A 20 minutos de Cali, en la vía Panorama, se encuentra Mulaló enclavado al pie de monte de la cordillera occidental. Conocido como el “Pueblito Vallecaucano”, Mulaló encierra un atractivo histórico comprendido en su vasta tradición oral.

EVENTOS Y FIESTAS:

- **Septiembre** - Festival independiente de Teatro Dionisio Calderón
- **Octubre** - La Feria Industrial

COMIDAS TÍPICAS:

- Mondongo de chivo y rellena
- Sopa de Tortilla

Yotoco:

Este bello municipio está ubicado en la subregión centro del departamento. Cuenta con un clima cálido y conserva grandes haciendas coloniales de otrora, algunas de ellas declaradas monumento nacional.

La Hacienda Hato Viejo

Declarada monumento nacional de Colombia en 1996, es una construcción de bahareque y de arquitectura española.

Laguna el Sonso o Chircal

Decretada como Reserva natural protegida en 1978, está ubicada entre los municipios de Guacarí, Buga y Yotoco. Es uno de los sitios emblemáticos para observar aves y realizar educación e investigación ambiental de fauna y flora.

Reserva Forestal Bosque de Yotoco

Cuenta con un vasto ecosistema que sirve de hogar a gran variedad de animales y plantas. Tanto estudiantes como docentes e investigadores pueden desarrollar cualquier tipo de investigación en esta reserva.

Madrevieja Chiquique

Se trata de un humedal con gran vegetación y una innumerable cantidad de especies endémicas del Valle del Cauca. En este lugar se practica la pesca artesanal y deportiva permanentemente.

ZONA SUR

Candelaria:

Es uno de los municipios más antiguos del Valle. Su economía gira en torno a la producción agrícola y a los ingenios azucareros. Juanchito, uno de sus corregimientos, fue declarado como “Zona Turística Prioritaria” y es famoso por sus discotecas tradicionales de salsa.

ATRATIVOS TURÍSTICOS Iglesia Nuestra Señora de la Candelaria

Su construcción data del año 1951. Se encuentra en la cabecera municipal, en la plaza principal del pueblo.

Malecón Turístico Juanchito

Este malecón cuenta con una plazoleta para presentaciones artísticas, venta de artesanías y un hermoso panorama del río Cauca.

EVENTOS Y FIESTAS:

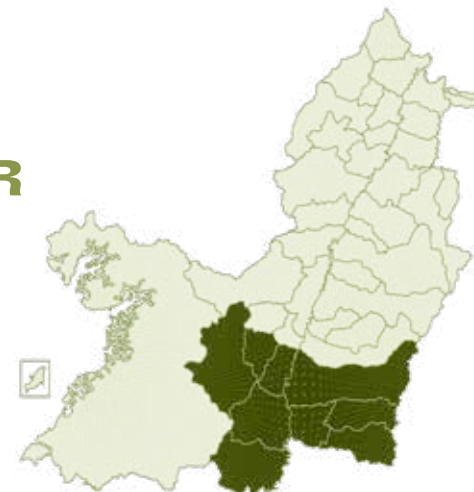
- **Febrero** - Fiesta de Nuestra Señora de La Candelaria
- **Junio** - Juanchito Carnaval
- **Noviembre** - Festival de música de cuerda Pedro Ramírez
- **Varía anualmente** - Encuentro Nacional de Danzas Folclóricas Candelaria

COMIDAS TÍPICAS:

- Rellena
- Lechona

Florida:

Gracias a sus piscinas naturales y senderos ecológicos, Florida se



convierte en un excelente destino turístico. Sus tierras son bañadas por 3 ríos y su principal vocación es agrícola.

ATRATIVOS TURÍSTICOS: Reserva forestal Los Robles

Ubicado a 40 minutos de la cabecera municipal, en esta reserva se puede realizar avistamiento de aves y observación de fauna.

Plaza de la Paz

La plaza principal de Florida cuenta con agradables espacios para encuentros culturales y una plazoleta para baile y conciertos. Aquí se puede probar la tradicional fritanga de la región.

Monumento La Malagona

Este homenaje al cortero de la caña es de autoría del maestro Buenaventura Malagón. Se encuentra ubicado a la entrada del municipio.

EVENTOS Y FIESTAS:

Junio

- Fiesta patronal San Antonio
- de Padua
- Feria Agropecuaria, Gastronómica y del Emprendimiento Rural



- Feria Nacional de la Caña de Azúcar
- **Agosto** - Festival Internacional Colombia Baila
- **Noviembre** - Festival Cultural Pachamama

COMIDAS TÍPICAS:

- Champús
- Ternera o carne de vientre

Jamundí:

Es un destino popular para los caleños los fines de semana, gracias a sus numerosos ríos y balnearios, y centros comerciales y deportivos. También, es famoso por sus cholados.

ATRATIVOS TURÍSTICOS:

Ruta de ríos, charcos, cascadas y humedales

- *Charco Escondido*: Uno de los lugares más visitados de Jamundí es Charco Escondido, un paraíso natural con una cascada de 2 metros de altura, plataformas para clavados y agua cristalina.
- *Charco Azul*: Un destino muy completo donde se puede hacer

senderismo, avistamiento de aves y relajarse en una piscina natural.

- *Las Pailas del Oso*: Aquí, se encuentra el Tobogán La Estrella, un famoso tobogán natural cerca a cascadas con alturas de 5 a 29 metros de altura que forman charcos de entre 2 a 4 metros de profundidad.

Avistamiento de Aves

El humedal Guarinó es famoso para hacer avistamiento de aves gracias a las más de 90 especies presentes y la facilidad para desplazarse en la zona. En la zona rural se pueden avistar más de 200 especies de aves en sus diversos ecosistemas.

Parque del Cholado: Parada obligada de todos los que pasan por Jamundí que contiene docenas de puestos en los que se venden cholados: refrescos de hielo raspado con jarabes de colores, frutas frescas y leche condensada, que han hecho famoso a este municipio.



GASTRONOMÍA:

- Cholado
- Atollados
- Tamal de bagre ahumado

EVENTOS Y FIESTAS:

- **Febrero** - Fiesta de adoración al niño negro
- **Julio** - Festival del Cholado
- **Septiembre** - Feria Agroindustrial y Turística
- **Noviembre** - Festival de música latinoamericana Hernando Trujillo

Pradera:

Reconocido por su arquitectura colonial representada en grandes casonas, por sus extensos cultivos de caña de azúcar y su producción ganadera.

ATRATIVOS TURÍSTICOS

Reserva natural Nirvana Ubicado en la vereda El Arenillo, esta reserva cuenta con un zoológico para la recuperación de animales, un aviario, un apiario, múltiples invernaderos y jardines

en donde se pueden realizar caminatas ecológicas.

Resguardo Kwet Wala

Este resguardo indígena resplandece con un paisaje único, representando la insondable riqueza cultural e histórica del territorio.

Comunidad Nasa

Etnia insigne del departamento, este pueblo está compuesto por 80 familias que se dedican a la agricultura, la ganadería y la producción de leche y queso. Sus miembros habitan los corregimientos de Carbonera, Nogal y Las Frías.

EVENTOS Y FIESTAS

- **Marzo** - Festival de Música Andina
- **Octubre** - Feria del Dulce

COMIDAS TÍPICAS:

- Manjarblanco
- Cortado

Todos son bienvenidos

266



TODOS SON BIENVENIDOS

06

Viaja en pareja | Viaja con niños | Mochileros y aventura | Nómadas digitales y coliving | Viajeros LGBTIQ+

267

Todos son bienvenidos

NÓMADAS DIGITALES Y COLIVING

Cali y el Valle cuentan con numerosos espacios de coworking, acceso a wifi de calidad y la oferta de cafés y restaurantes. Una serie de atractivos que lo posicionan como un destino ideal para nómadas digitales.

Consejos para un nómada digital en Colombia: Comparte un apartamento con una comunidad de emprendedores. De esta manera, podrás adaptarte mejor durante los primeros meses en el país, y al mismo tiempo, ampliarás tu red de contactos. Revisa la oferta de espacios de coworking u oficinas compartidas. Así, podrás conocer a otros nómadas digitales, con quienes compartirás el mismo estilo de vida y generar nuevos vínculos.

Desde 2022, se otorgan visas a nómadas digitales. Los portadores de pasaportes de 100 nacionalidades o territorios estarán exentos de visa para diversas actividades. Entre ellas, para trabajar remotamente o para prestar servicios desde Colombia como nómadas digitales, siempre que dichas actividades no generen pagos por salario o sueldo en Colombia. Los extranjeros nómadas digitales y trabajadores remotos que deseen permanecer y trabajar desde Colombia, podrán solicitar la visa de Visitante Nómadas Digitales / Trabajadores Remotos, la cual se otorga hasta por dos años, con un mínimo de requisitos.



El teletrabajo ha tomado fuerza en los últimos años, especialmente entre los jóvenes que buscan un estilo de vida práctico para viajar y trabajar.

VIAJA CON NIÑOS

- Los viajes familiares están ganando popularidad.
- Casi todas las atracciones en Colombia ofrecen entradas con descuento para niños.
- La lactancia materna en público sigue siendo controvertida en algunos sectores aunque los programas educativos están viendo que las actitudes están cambiando lentamente.
- Tener cuidado al desarrollar actividades de eco turismo al viajar con menores.

MOCHILEROS Y AVENTURA

- El Valle cuenta con una amplia red de hostales para todos los presupuestos. Igualmente, se cuenta con una amplia variedad de posadas y una red de usuarios importantes de aplicaciones como couchsurfing
- Es un destino de aventura ideal con muchas actividades sin costo al aire libre.
- La conectividad terrestre es de las mejores de Latinoamérica.



VIAJA EN PAREJA

El Valle se está convirtiendo en un destino de romance y luna de miel, ideal para pasar unos días muy románticos en compañía de su pareja, con una atmósfera única y exclusiva. Sus paisajes exóticos, amplia oferta hotelera, gastronómica y de actividades, surgimiento de glampings y espacios naturales y de bienestar privados, presentan una oferta variada para parejas en búsqueda de una escapada romántica.

VIAJEROS LGBTIQ+

- En comparación con algunos países latinoamericanos, la homosexualidad es bien tolerada en Colombia (fue declarada legal por el gobierno en 1981).
- Hay una importante escena y vida nocturna LGBTIQ+ en Cali.
- En 2016, se convirtió en el 24° país en aprobar el matrimonio igualitario en todo el territorio nacional y tiene un sistema legal avanzado para proteger los derechos de este segmento de la población. Gracias a esto y a la diversidad cultural, la conectividad y la amplia oferta de turismo, Colombia fue nombrada Destino LGBT emergente en la feria FITUR 2017, así como Destino LGBTIQ+ líder en Sudamérica por los *World Travel Awards* en 2018, 2020 y 2021.
- Para listados específicos LGBTIQ+ ver el sitio web www.guiagaycolombia.com



Tips de viaje



TIPS DE VIAJE



Esenciales

Lenguaje: Español

Moneda: Peso (\$ COP \$)

Hora: GMT-5 / Hora Estándar Este

Viajar a Colombia

Generalmente, no se requiere visado para estancias de hasta 90 días. Ciudadanos de ciertos países necesitan presentar una visa de turista para poder entrar. Estos pueden ser procesados en embajadas y consulados de Colombia en el exterior. Puedes comprobar si necesitas un visado o no en el enlace de abajo. Consulte los países que requieren visas en: https://www.cancilleria.gov.co/es/tramites_servicios/visa/requisitos.

Check-Mig

El registro Check-Mig es un formulario obligatorio para los viajeros que debe ser diligenciado para entrar y salir de Colombia en la siguiente página: <https://apps.migracioncolombia.gov.co/pre-registro/public/preregistro.jsf>



¿Cómo llegar?

Vía aérea: El Aeropuerto Alfonso Bonilla Aragón es uno de los principales aeropuertos de Colombia. Cuenta con más de 20 ciudades internacionales conectadas, más de 100 con una escala, y conectividad aérea con prácticamente todo el país.

Terrestre: la malla vial del Valle está entre las mejores de Colombia y Sur América. El Valle está atravesado por el eje norte-sur que hace parte de la vía Panamericana y recorre el área plana del departamento con bifurcaciones hacia Buenaventura, en el litoral pacífico, así como varias vías nacionales que comunican a nuestra región con Bogotá, Armenia, Ibagué, Neiva, Pereira, Medellín y Popayán.

Viaje aéreo con mascotas

- Certificado de salud firmado por un médico veterinario dentro de los últimos ocho (8) días.
- Certificado de vacunación vigente.
- Certificado veterinario que avale que el animal no ha presentado síntomas de rabia en las 48 horas previas al embarque y certificado de vacunación.

Alquiler de vehículos

- Debe ser mayor de 18 años.
- Se debe presentar documentos de identificación originales:
- Ciudadanos colombianos: Cédula.
- Extranjeros: Cédula de extranjería expedida en Colombia o pasaporte.
- Licencia de conducción vigente.
- *Tarjeta de crédito propia:* debe ser avalada por una entidad financiera y con cupo disponible.
- En el caso de clientes extranjeros, es necesaria la presentación del pasaporte en el momento del retiro del auto y la licencia internacional.

Salud y vacunas

Actualmente, no hay vacunas requeridas para ingresar al país. Sin embargo, las autoridades colombianas te exigirán la vacuna contra la fiebre amarilla si vas a visitar sitios turísticos como el Parque Nacional Sierra Nevada de Santa Marta, el Parque Tayrona y las distintas reservas del Amazonas. Recuerda que esta vacuna se debe aplicar al menos 10 días antes de viajar a estos destinos.

Otras vacunas recomendadas, pero no obligatorias, son las que actúan contra



la hepatitis A y las fiebres tifoideas. Lo mismo ocurre con las pastillas contra la malaria, que solo son útiles si vas a visitar zonas selváticas, en donde también te aconsejamos que uses repelente y mosquitero.

Temporadas

Temporada alta

Semana Santa / junio - agosto / octubre - semana de receso / diciembre

- Colas y aglomeraciones en destinos con celebraciones. Por ejemplo, en diciembre en Cali, Semana Santa en Buga, temporada de ballenas en el Pacífico.
- Un buen período para eventos culturales espontáneos y festivales en áreas turísticas.

**Temporada media
Marzo a abril**

- Buenas ofertas en alojamiento.
- Altos precios y ocupación en Semana Santa en destinos con vocación turística y deportiva (en Calima, por ejemplo).

Temporada baja

Enero a febrero / mayo / septiembre / noviembre

- Buenas tarifas en alojamiento
- Facilidad para reservas
- Pocos eventos

Días festivos (feriados)

Cuando las fechas marcadas con un asterisco no caen en lunes, el feriado se traslada al lunes siguiente para hacer un fin de semana largo de tres días, denominado puente.

Año Nuevo	Enero 1
Los Reyes Magos	Enero 6
San José (St Joseph)	Marzo 19
Jueves Santo & Viernes Santo	Marzo / Abril
Día del Trabajo	Mayo 1
La Ascensión del Señor	Mayo
Corpus Cristi	Mayo / Junio
Sagrado Corazón de Jesús	Junio
San Pedro y San Pablo	Junio 29
Día de la Independencia	Julio 20
Batalla de Boyacá	Agosto 7
La Asunción de Nuestra Señora	Agosto 15
Día de la Raza	Octubre 12
Todos los Santos	Noviembre 1
Independencia de Cartagena	Noviembre 11
Inmaculada Concepción	Diciembre 8
Navidad	Diciembre 25



Clima y datos

- Primera temporada de lluvias: **febrero a abril / mayo**
- Segunda temporada de lluvias: **septiembre a noviembre / diciembre**
- Amanecer promedio: 6:20 a.m.
- Atardecer: 6:15 p.m.
- Humedad promedio 80% en franja de temperatura de 18° a 24° grados
- Vientos promedios de 4 a 6 km/h

Dinero y efectivo

- Traer dinero y mercancías a Colombia
- Además de sus artículos personales, cada visitante tiene derecho a traer dinero y bienes en Colombia, Si estos son o no libres de impuestos dependerá de lo siguiente:
- Máximo de USD \$10.000 o su equivalente en cualquier otra moneda.
- Artículos de uso familiar o personal en montos no comerciales hasta USD \$1,500
- Artículos para uso doméstico, deportivo, artístico, profesional o uso relacionado con el trabajo por parte del viajero, hasta un máximo de 3 artículos de cada tipo, con un valor de hasta USD \$2,500

El peso colombiano (COP) ha fluctuado significativamente frente a otras monedas en el último año. La tasa de cambio frente al dólar estadounidense (USD) al cierre de 2022 era de USD 1 = COP 5.000 aproximadamente. Para consultar el estado real del peso frente a otras monedas, consultar la siguiente página:

<https://www.xe.com/currencyconverter/convert/?Amount=1&From=USD&To=COP>

El peso colombiano y efectivo

- El peso colombiano (COP \$) es la unidad de moneda en Colombia
- Los billetes de papel en circulación son los siguientes: COP \$2.000, \$5.000, \$10.000, \$20.000, \$50.000 y \$100.000.
- Y las monedas son \$100, \$200, \$500 y \$1000. Las monedas de \$50 rara vez se usan.
- El cambio de moneda es accesible en las principales ciudades. Sin embargo, se recomienda tener efectivo cuando se viaja a zonas rurales o al pacífico.
- ATMs ampliamente disponibles. Los cajeros automáticos están en todas partes y generalmente trabajan con tarjetas extranjeras (consultar transacción Tarifa).
- Si debe usar un cajero automático después del anochecer, siempre use uno dentro de un centro comercial o lugares turísticos.
- Lleve consigo suficiente dinero en efectivo para los pagos en las zonas rurales o actividades al aire libre.
- Las tarjetas de crédito y débito se pueden utilizar casi en todas partes excepto en algunas zonas rurales.



Devolución IVA

Todo turista extranjero tiene derecho a devoluciones de IVA en productos comprados, como artesanía local, juguetes, mantelería, electrodomésticos, calzado, marroquinería, joyería, esmeraldas, etcétera. Muchas actividades turísticas, como el alquiler de vehículos para el turismo, no tienen IVA.

Transferencias internacionales

Efecty y Western Union son las principales opciones para transferencias internacionales. Para las transferencias bancarias, la intermediación requiere mucho papeleo.

Lleve siempre una identificación con fotografía y la contraseña numerada que le darán al remitente cuando estás en el extremo receptor.

Propinas

La normatividad local establece que el cargo por servicio, debe ser previamente autorizado por clientes. Los meseros en los restaurantes de nivel medio/alto generalmente le preguntan si pueden agregar el 10% de cargo por servicio a la factura.

Presupuestos generales

Presupuesto bajo: menos de COP \$ 150.000 diario.

- Dormitorio: COP \$40.000 – \$80.000
- Almuerzo (corrientazo): COP \$8.000 –COP \$15.000
- Viaje en bus: COP \$2.500

- Cerveza: COP \$5.000 –COP \$8.000

Presupuesto medio: COP \$150.000 a COP \$500.000 diario.

- Habitación doble en hotel de gama media: COP \$80.000– COP \$300.000
- Almuerzo gama media en sector turístico y bebida: COP \$30.000 - COP \$50.000
- Viaje corto en taxi: COP \$8.000

Presupuesto medio alto: COP \$ 800.000 + diario.

- Habitación doble en hotel 4-5 estrellas: COP \$500.000 o más.
- Comida con entrada, plato principal, postre y bebidas para dos: COP \$200.000 o más.
- Tours privados en un día: COP \$800.000.

Comunicaciones**Internet**

- La mayoría de los hoteles y restaurantes ofrecen wifi.
- Internet es limitado en las zonas rurales. Descargar información esencial para garantizar la disponibilidad.

Teléfono móvil

- Compra una tarjeta SIM colombiana para datos baratos y rápidos en casi cualquier lugar de Colombia (\$10.000 + *plan de datos*).
- Las tarjetas SIM locales se pueden usar en teléfonos internacionales desbloqueados. Los principales operadores son Claro, Movistar y Tigo.

Como llamar

- Desde fuera de Colombia, marque su código de acceso internacional, el código de país de Colombia (57) y luego el número.

Código de país de Colombia:

- 57 Código de acceso internacional 00 Asistencia de directorio.
- 113 Ambulancia y bomberos.
- Policía / 123.
- Para llamadas a teléfonos fijos desde el celular, marcar 602 seguido por el número telefónico.

Horarios de apertura

- Bancos: de 8:30 a 16:00 h. Excepcionalmente: 8.00 – 12.00 h los sábados
- Restaurantes: 12.00 - 22.00 h / medianoche los fines de semana
- Cafés: 9:00 a.m. – 8:00 p.m.
- Discotecas: 21:00 – 02:30 h
- Tiendas: 10:00 – 20:00 h

Inglés y saludos

- Al igual que otros países latinoamericanos, el inglés no se habla mucho en Colombia.
- Los restaurantes de alta gama, los operadores turísticos y los alojamientos pueden tener un servicio de atención al cliente en inglés en las principales zonas turísticas.
- Los lugareños aprecian los esfuerzos por hablar español y son una buena manera de conectarse.
- Saludos: Darse la mano y decir hola, buenos días, buenas tardes o buenas noches a extraños.

- Presentaciones: Cuando miembros del sexo opuesto o dos mujeres se encuentran, se acostumbra intercambiar un solo beso en la mejilla derecha. Los hombres se dan la mano. Use usted en compañía cortés; usa tú con amigos y niños.
- Pedir ayuda: Decir disculpe para llamar la atención. Use permiso cuando quiera pasar en un espacio lleno de gente.
- Las reglas de estándares sociales se aplican cuando se hace referencia a restaurantes de alto nivel y lugares religiosos, entre otros. Trae algunos buenos zapatos y atuendos si planeas cenar bien o bailar toda la noche en cualquier club de baile de alto nivel.
- Esta lista de palabras te puede ayudar en tu viaje para buscar una dirección, llegar a tu hotel, ir a un restaurante o visitar un museo.
- Aquí puedes ver su traducción al inglés:

Hola = Hello

Hasta luego = Bye

Sí = Yes

No = No

Gracias = Thank you

Por favor = Please

Ayuda = Help

Calle = Street

Dirección = Address

Mapa / Plano = Map / Street plan

Reserva = Booking / Reservation

Cuenta = Account

Taxi = Taxi

Autobús = Bus

Estación de autobuses / estación de trenes = Bus station / Railway station
Aeropuerto = Airport
Hospital = Hospital
Emergencia = Emergency
Restaurante = Restaurant
Carta = Menu
Alérgico = Allergic
Vegetariano = Vegetarian
Bebida = Drink
Museo = Museum
Horarios / Hora = Opening hours / Time
Precio = Price
Entrada = Ticket
Comprar = Buy
Efectivo = Cash
Tarjeta de crédito = Credit card



Lista de documentos

- Portar copia del pasaporte.
- Para viajes, copiar pasaporte válido por al menos seis meses después de la fecha de llegada.
- Consulta si tu seguro cubre todas las actividades previstas.
- Compra un seguro para deportes extremos.
- Se recomienda certificado de fiebre amarilla.
- Informe a su compañía de tarjeta de débito/crédito para evitar bloqueos preventivos de seguridad.
- Consulte las normas de COVID-19.



Bibliografía

Escuela de Turismo de la UAO (2010) *'Entre cantos y colores'*, la ruta de avistamiento de aves del Corredor Turístico de la Montaña. Disponible en <https://www.uao.edu.co/escuela-de-turismo/entre-cantos-y-colores-una-ruta-de-avistamiento-de-aves-en-el-corredor-turistico-de-la-montana/>

Jorge Orozco/El País (2019) *El Valle de las aves: las mejores fotos de especies que habitan en la región*. Disponible en <https://www.elpais.com.co/medio-ambiente/el-valle-de-las-aves-las-mejores-fotos-de-especies-que-habitan-en-la-region.html>

Giovanni Cárdenas, Diana Ramírez, Diana Eusse, Eliana Iron, Viviana Vidal, Felipe A. Estela (2020) *Aves del departamento del Valle de Cauca*. Biota Colombiana vol.21 no.2 Bogotá. Disponible en http://www.scielo.org.co/scielo.php?script=sci_arttext&pid=S0124-53762020000200072

Colombia curiosa (2022) Las aves del Valle del Cauca. Disponible en <http://colombiacuriosa.blogspot.com/2016/05/aves-del-valle-del-cauca.html>

Corporación Autónoma Regional del Valle del Cauca (2020) *Guía 20 aves representativas del Valle del Cauca*. Disponible en <https://ecopedia.cvc.gov.co/biodiversidad/fauna/20-aves-representativas-del-valle-del-cauca>

El tiempo (2018) *El Valle se posiciona como destino ideal para el avistamiento de aves*. Reportaje disponible en <https://www.eltiempo.com/colombia/cali/el-valle-se-posiciona-como-destino-ideal-para-el-avistamiento-de-aves-190456>

Camilo Quintero/El País (2021) Un paraíso terrenal: el Valle tiene el 10% de las especies de aves del mundo. Publicado y disponible en <https://www.elpais.com.co/contenido-premium/un-paraiso-terrenal-el-valle-tiene-el-10-de-las-especies-de-aves-del-mundo.html>

Comfama (2022) *Guía para hacer avistamiento de aves en Colombia*. Disponible en <https://www.comfama.com/cultura-y-ocio/viajes/turismo-avistamiento-de-aves/>

Gris Canul (2022) Colombia, el mejor destino para la observación de aves. Disponible en <https://topadventure.com/ecoturismo/Colombia-el-mejor-destino-para-la-observacion-de-aves-20220522-0003.html>

Mauricio Rios (2021) *Top 10 de especies de aves que podrás ver sólo en el Valle del Cauca*. Disponible en <https://www.travelguias.com/top-10-de-especies-de-aves-que-podras-ver-solo-en-valle-del-cauca>

Admin_fe (2022) *7 razones por la cuales Cali es reconocida como la capital mundial de la sala*. Disponible en <https://ensalsate.co/7-razones-por-las-cuales-cali-es-reconocida-como-la-capital-mundial-de-la-salsa/>

Cámara de Comercio de Buga/Comunicaciones (2022) *Buga ocupó segundo lugar en avistamiento de aves*. Disponible en <https://www.ccbuga.org.co/buga-ocupo-segundo-lugar-en-avistamiento-de-aves#:~:text=El%20Valle%20fue%20el%20primero,por%20ciento%20del%20total%20documentado>

Equipos eBird Central y eBird Colombia (2022) *El Global Big Day de 2022: ¡una celebración global de las aves!* Disponible en <https://ebird.org/colombia/news/global-big-day-2022-2>

Wilson García Quintero/Comunicaciones CVC (2017) *Cali, con 561 especies de aves, es el municipio con mayor presencia de aves en Colombia*. Disponible en <https://www.cvc.gov.co/carousel/3023-cali-con-561-especies-de-aves-es-el-municipio-con-mayor-presencia-de-aves-en-colombia#:~:text=COLOMBIA%20REPORTA%20UN%20POCO%20M%20C3%81S%20DE%201.900%20ESPECIES%20DE%20AVES&text=%E2%80%9Clos%20recientes%20datos%20sobre%20el,la%20ciudad%20de%20las%20aves>

Humberto Álvarez López; Natalia Gómez Hoyos; Milton Reyes Gutiérrez [et. al.]. Santiago de Cali: CVC (2006) *Selva Pluvial Tropical del Departamento del Valle del Cauca, Colombia*. Disponible en https://ecopedia.cvc.gov.co/sites/default/files/archivosAdjuntos/selvapluvialtropicalvalledel_cauca_o.pdf

CVC - Corporación Autónoma Regional del Valle del Cauca (2018) *Fauna y flora asociada a 18 humedales del valle geográfico del río Cauca*. Disponible en <https://ipt.biodiversidad.co/sib/resource?r=cvc-003>

CVC - Corporación Autónoma Regional del Valle del Cauca (2018) *Lista de especies silvestres de fauna del Valle del Cauca con categoría de amenaza a nivel nacional*. Disponible en <https://www.gbif.org/es/dataset/3408ce35-c482-4df0-9644-b8d4e6318f99>

Gobernación del Valle del Cauca y Universidad de San Buenaventura Cali (2013) *Fase I: Diagnóstico Operativo del Territorio Departamental*. Disponible en <https://www.valledelcauca.gov.co/loader.php?Servicio=Tools2&TIpo=viewpdf&id=26165>

Toda Colombia (2019) *Subregiones Departamento del Valle del Cauca*. Disponible en <https://www.todacolombia.com/>

departamentos-de-colombia/valle-del-cauca/subregiones.html

Paisaje Cultural Cafetero (2017) *El Paisaje Cultural Cafetero declarado como Patrimonio Mundial*. Disponible en <http://paisajeculturalcafetero.org.co/contenido/descripcion>

UNESCO *Paisaje cultural cafetero, Colombia. Cultivar el desarrollo territorial mediante el patrimonio*. Disponible en Paisaje Cultural Cafetero, Colombia | Diversidad de las expresiones culturales (unesco.org)

UNESCO (2011) *El Paisaje cultural del café de Colombia*. Disponible en Centro del Patrimonio Mundial - (unesco.org)

Parques Nacionales Naturales de Colombia (2022) *Sistema de Parques Nacionales Naturales*. Disponible en Sistema de Parques Nacionales Naturales - Parques Nacionales Naturales de Colombia

Parques Nacionales Naturales de Colombia (2022) *Departamento Valle del Cauca*. Disponible en RUNAP (parquesnacionales.gov.co)

Picoloro Ecoturístico (2022) *Pico de Loro, lo que debes saber para visitarlo 2022*. Disponible en <https://picoloro.co/pico-de-loro-que-debes-saber-para-visitarlo/>

CVC (2022) *Centro de Educación Ambiental El Topacio*. Disponible en <https://www.cvc.gov.co/centro-educacion-ambiental/el-topacio>

Infobae (2022) *En Cali, el Parque Natural Farallones reabrió sus puertas al ecoturismo*. Disponible en <https://www.infobae.com/america/colombia/2020/12/31/en-cali-el-parque-natural-farallones-reabrio-sus-puertas-al-ecoturismo/>

Parques Nacionales Naturales de Colombia () *Parque Nacional Natural Uramba Bahía Málaga*. Disponible en <https://www.parquesnacionales.gov.co/portal/es/ecoturismo/parques/region-pacifico/parque-nacional-natural-uramba-bahia-malaga/>

90minutos (2022) *La ruta del chontaduro en Cali*. Disponible en <https://90minutos.co/especiales/la-ruta-del-chontaduro-en-cali-06-07-2022/>

José Manuel Iglesias/COMEFOOD () *Chontaduro, el Fruto del Amor*. Disponible en <https://www.worldgastronomy.org/post/chontaduro-el-fruto-del-amor>

Parques Nacionales Naturales de Colombia (2022) *Parque Nacional Natural Tatamá*.

Disponible en <https://www.parquesnacionales.gov.co/portal/es/parques-nacionales/parque-nacional-natural-tatama/>

Instituto de Investigación de Recursos Biológicos Alexander von Humboldt (2020) *La isla de Malpelo está ubicada en una zona de convergencia entre el indo pacífico y el pacífico americano*. Disponible en <http://repository.humboldt.org.co/handle/20.500.11761/1568>

Parques Nacionales Naturales de Colombia (2022) *Santuario de Flora y Fauna Malpelo*. Disponible en <https://www.parquesnacionales.gov.co/portal/es/ecoturismo/parques/region-pacifico/santuario-de-flora-y-fauna-malpelo/>

Guinness World Records (2017) *El mural a lápiz más grande se implantó Colombia*. Disponible en <https://www.guinnessworldrecords.es/news/2017/11/el-mural-a-lapiz-mas-grande-se-implanto-colombia>

Colombia travel & Vacations group (2013) *Roldanillo, Valle del Cauca - Municipios de Colombia*. Disponible en <https://elturismoencolombia.com/travel-guide/guia-turistica-de-roldanillo-valle-del-cauca-colombia-travel/>

Parapente Roldanillo (2022) *Capilla la ermita en Roldanillo*. Disponible en <https://www.parapenteroldanillo.co/post/capilla-la-ermita-en-roldanillo>

Santiago Cravero (2020) *Roldanillo, el primer Pueblo Mágico de Colombia que aún pocos han descubierto*. Disponible en <https://intrip.com/roldanillo-primer-pueblo-magico-de-colombia-que-aun-pocos-han-descubierto/>

Pacífico Colombia () *Ronaldillo*. Disponible en <https://viajapacifico.co/departamentos/valle-del-cauca/roldanillo/>

Andrea Holguín (2018) *Copa Mundial de parapente viste de colores el cielo Vallecaucano*. Disponible en <https://www.valledelcauca.gov.co/publicaciones/40700/copa-mundial-de-parapente-viste-de-colores-el-cielo-vallecaucano/>

Revista Imagen (2021) *Roldanillo, municipio mágico y cultural que invita a volar en el Valle del Cauca*. Disponible en <https://www.imagendelesvallecaucanos.com/web/roldanillo-municipio-magico-y-cultural-que-invita-a-volar-en-el-valle-del-cauca/>

Turismo Valle del Cauca () *Roldanillo la tierra del alma*. Disponible en <https://turismovalledelcauca.com/roldanillo-tierra-del-alma/>

Maclíc () *Restaurante Cocli Cocina Mágica*. Disponible en <https://web.maclíc.co/es/place/restaurant-cocli-cocina-magica/>

Maclíc () *Sicilia Café*. Disponible en <https://web.maclíc.co/place/sicilia-cafe>

Montana posada. Disponible en <https://www.montanaposada.com/>

Parapente Roldanillo (2021) *Volar en parapente en Roldanillo*. Disponible en <https://www.parapenteroldanillo.co/post/volarenparapenteenroldanillo>

Camila Bernal Duran/Forbes (2022) *¿Qué son los pueblos mágicos y por qué Colombia se suma a esta tendencia?* Disponible en <https://forbes.co/2022/01/31/forbes-life/que-son-los-pueblos-magicos-y-por-que-colombia-se-suma-a-esta-tendencia/>

El Museo Rayo. Disponible en <https://museorayo.co/el-museo-rayo/>

Casa Grajales S.A (2022) *Nuestros sabores*. Disponible en <https://casagrajales.com.co/inicio/>

Chilo Ranch Adventure (2019) *Visita fábrica de Vinos Grajales*. Video disponible en Youtube: (36) Visita Fábrica Vinos Casa Grajales La Unión Valle - YouTube

Parques en Colombia (2018). *Parque Nacional de la Uva*. Disponible en Parque Nacional de la Uva.

Ministerio de Cultura (2017) *Buga, un destino turístico y patrimonial*. Disponible en Buga: destino turístico y patrimonial de Colombia | Marca País Colombia.

Diócesis de Buga. (2012). *El templo del Milagroso elevado a Basílica*. Tomado de El Templo del Milagroso elevado a Basílica Menor (milagrosodebuga.com).

Turismo Religioso Travel. (2013). *Basílica del Señor de los Milagros en Buga, un hallazgo inesperado*. Disponible en Basílica del Señor de los Milagros en Buga, un hallazgo inesperado (turismoreligioso.travel).

Sistema Departamental de Áreas Protegidas. (2009). *DRMI Laguna del Sonso*. Disponible en DRMI Laguna de Sonso | SIDAP Valle del Cauca (cvc.gov.co).

Colparques. (2015). *Las Hermosas, parque nacional natural*. Disponible en LAS HERMOSAS GLORIA VALENCIA DE CASTAÑO - COLPARQUES - PARAÍSO POR DESCUBRIR EN COLOMBIA.

Ana García. (2022). *Corpacoros realiza semana Coral Internacional en Buga*. Disponible en Corpacoros realiza semana Coral Internacional en Buga 2022 - (leanotas.com).

Instituto para la Investigación y la Preservación del Patrimonio Cultural y Natural del Valle del Cauca. (2022). *Museo Arqueológico Calima*. Disponible en Museo Arqueológico Calima (inciva.gov.co).

Carolina Herrera. (2022). *Municipio de Calima Darién y sus atractivos turísticos*. Disponible en Turismo en Calima Darién ¿Qué hacer y cuáles son sus atractivos? (hirammoriega.com).

Turismo Centro del Valle. (2020). *Calima El Darién*. Disponible en Calima El Darién - Turismo Centro del Valle.

Redacción El País (2021). *‘Un café en el cielo’*. Disponible en ‘Un café en el cielo’ (elpais.com.co). Germán Vallejo (2021) *Sevilla, Valle del Cauca*. Disponible en Sevilla, ‘Capital cafetera del Valle del Cauca’ y pueblo acogedor. (viajarenverano.com).

Portafolio (2015). *Certifican heliconias que se producen en Valle del Cauca*. Disponible en Certifican heliconias que se producen en Valle del Cauca | Finanzas | Economía | Portafolio.

CVC (2022) *Comienza la temporada de ballenas en Buenaventura*. Disponible en <https://www.cvc.gov.co/boletin-prensa-187-2022>

Dr. Kurt Duchez () *Estudio sobre la migración de ballenas jorobadas* (Megaptera novaeangliae) en el Oeste del Pacífico de Guatemala. Disponible en http://www.oas.org/dsd/whmsi/proposals/2010/migracion_ballenasjorobadas_guatemala.pdf

Jesús Espinosa/Newtral (2022) *Secuestradoras de carbono: así nos ayudan las ballenas contra el cambio climático*. Disponible en <https://www.newtral.es/ballenas-carbono-cambio-climatico/20220726/>

Andrea Fischer/National Geographic (2021) *Aunque no lo creas, las ballenas ayudan a enfriar la Tierra y frenar el cambio climático*. Disponible en <https://www.ngenespanol.com/animales/aunque-no-lo-creas-las-ballenas-ayudan-a-enfriar-la-tierra-y-frenar-el-cambio-climatico/>

Valentina Echeverry y Diana Carolina Hernández Ramírez/El país (2017) *El renacer turístico del Pacífico, un paraíso de magia y color*. Disponible en El renacer turístico del Pacífico vallecaucano (elpais.com.co)

Felipe Villega (2019) *Bahía Malaga un paraíso escondido en el Pacífico Colombiano*. Disponible en <http://vagamundeando.co/bahia-malaga-un-paraíso-escondido-en-el-pacifico-colombiano/>

Emilia Villalobos () *Playa Juan de Dios: descubre este espacio de ensueño en Buenaventura*. Disponible en <https://blog.reddbus.co/naturaleza/playa-juan-dios-buenaventura/>

Natalia Escobar García (2017) *El oro no siempre es dorado: bahía Málaga, estrategias de turistificación en el pacífico colombiano*. Disponible en <https://www.redalyc.org/journal/268/26854666002/html/>

Lozano, R. (2008). *Así es Buenaventura*. Buenaventura, Colombia. Disponible en Alcaldía Municipal de Buenaventura. Restrepo, E. (2013). *El giro a la biodiversidad en la imaginación del Pacífico colombiano*. Disponible en Revista Estudios del Pacífico Colombiano, 1, 171-199.

Travel Guías. *Cañón del Anchicaya Km 81 - Sendero 7 Charcos Cortucan*. Disponible en <https://www.travelguias.com/ca%C3%B1%C3%B3n-del-anchicaya-km-81-7-charcos#:~:text=Ecoturismo%2C%20aventura%20y%20senderismo%20en,Charcos%2C%20avistamiento%20de%20aves>

14 Ochomiles. *Avistamiento de Ballenas*. Disponible en <https://14ochomiles.com/noticias/avistamiento-de-ballenas>

Baquianos. *Cómo llegar a Agua Clara en el Valle del Cauca*. Disponible en <https://baquianos.com/blog/agua-clara-como-llegar-valle-del-cauca>

Travelgrafía. *Bahía Málaga, paraíso inexplorado de Buenaventura*. Disponible en <https://travelgrafia.co/blog/bahia-malaga/>

Catorce6 (2018) *Magia y adrenalina en ‘Brujitas’, a 90 minutos de Cali en la Reserva San Cipriano*. Disponible en <https://www.catorce6.com/actualidad-ambiental/viaje-ambiental/16500-magia-y-adrenalina-en-brujitas-a-90-minutos-de-cali-en-la-reserva-san-cipriano>

Nicolas Toro Mejía (2019) *El paraíso natural al que solo puede llevarlo una bruja*. Disponible en <https://semanarural.com/web/articulo/las-brujitas-son-el-medio-de-transporte-en-el-que-se-llega-a-una-reserva-natural-en-el-mar-pacifico-/1122>

Lina Maestre () *San Cipriano y sus Brujitas*. Disponible en <https://patoneando.com/san-cipriano-y-sus-brujitas/>

Destino Pacifico. *Parque Nacional Natural Uramba - Bahía Málaga Ladrilleros, Valle del Cauca*. Disponible en <https://destinopacifico.com/informacion-vendedores-ladrilleros/>

Luissa Ximena Sánchez Hernández (2016) *“El turismo sostenible como estrategia de fortalecimiento de las capacidades de la comunidad del Archipiélago de la Plata-Bahía Málaga del municipio de Buenaventura (Valle del Cauca) para su desarrollo endógeno”*. Disponible en <https://repositorio.utp.edu.co/server/api/core/bitstreams/c44460fc-abf5-44af-b260-efb11f706e25/content>

Gobernación del Valle del Cauca (2018) *Historia del Valle del Cauca*. Disponible en <https://www.valledelcauca.gov.co/publicaciones/60134/historia-del-valle-del-cauca/#:~:text=La%20creaci%C3%B3n%20del%20Valle%20del,y%20Do%C3%B1a%20Susana%20Valenzuela%2C%20bugue%C3%B1a>

Vive el ritmo del pacífico. *Historia*. Disponible en <https://viveelritmodelpacifico.com/historia/>

Alejandro Ulloa Sanmiguel (1989) *“La salsa en Cali: Cultura urbana, música y medios de comunicación”*. Disponible en <https://bibliotecadigital.univalle.edu.co/bitstream/handle/10893/5481/La%20salsa%20en%20Cali%20cultura%20urbana%2C%20musica%20y%20medios%28i%29.pdf?sequence=1&isAllowed=y>

Revista colombiana de antropología rca (2021) *Antropología de las danzas*. Disponible en <https://revistas.icanh.gov.co/index.php/rca/issue/view/116/5>

: F. Urrea-Giraldo y otros (2022) *“Violines caucanos: tejido territorial rural-urbano en el norte de Cauca y la ciudad-región de Cali Colombia”*. Serie Estudios y Perspectivas- Oficina de la CEPAL en Bogotá, N° 42 (LC/TS.2021/204, LC/BOG/TS.2021/4), Santiago, Comisión Económica para América Latina y el Caribe (CEPAL). Disponible en https://repositorio.cepal.org/bitstream/handle/11362/47964/1/S2100996_es.pdf

IUCN-International Union for Conservation of Nature. (2019). *The IUCN red list of threatened species*. Versión 2019-2.

CVC-Corporación Autónoma Regional del Valle del Cauca. (2007). *Planes de manejo para 18 vertebrados amenazados del departamento del Valle del Cauca*. Santiago de Cali: Corporación Autónoma Regional del Valle del Cauca-CVC, Dirección Técnica Ambiental,

Grupo Biodiversidad y Fundación EcoAndina. 130 pp.

CVC-Corporación Autónoma Regional del Valle del Cauca. (2015). *Instructivo: caracterización ecosistemas del Valle del Cauca. (Informe técnico)*. Santiago de Cali: Corporación Autónoma Regional del Valle del Cauca-CVC. 8 pp.

CVC-Corporación Autónoma Regional del Valle del Cauca. (2016). Plan de acción cuatrienal 2016-2019 'Hechos de paz con la naturaleza'. Santiago de Cali: Corporación Autónoma Regional del Valle del Cauca-CVC. 206 pp.

Mauricio Ríos (2021) *Top 10 de especies de aves que podrás ver sólo en Valle del Cauca*. Disponible en <https://www.travelguias.com/top-10-de-especies-de-aves-que-podras-ver-solo-en-valle-del-cauca>

Alcaldía del municipio de Santiago de Cali, Departamento Administrativo de Gestión del Medio Ambiente-DAGMA, Corporación Autónoma Regional del Valle del Cauca-CVC y Asociación para el Estudio y la Conservación de las Aves Acuáticas en Colombia-Calidris. Santiago de Cali, Colombia. 200 pp (2019) *Guía ilustrada de las aves de Santiago de Cali*. Disponible en https://ecopedia.cvc.gov.co/sites/default/files/archivosAdjuntos/libro_de_aves_de_cali.pdf

El País (2019) *El Valle de las aves: las mejores fotos de especies que habitan en la región*. Disponible en <https://www.elpais.com.co/medio-ambiente/el-valle-de-las-aves-las-mejores-fotos-de-especies-que-habitan-en-la-region.html>

Gobierno del Valle del Cauca (2022) *El Valle del Cauca registró 582 especies de aves en el Global del Big Day*. Disponible en <https://www.valledelcauca.gov.co/publicaciones/74946/el-valle-del-cauca-registro-582-especies-de-aves-en-el-global-del-big-day/>

eBird. *Finca Alejandría "El Paraíso de Los Colibríes"*. Disponible en <https://ebird.org/hotspot/L2057859>

Finca Alejandría. *Finca Alejandría "El Paraíso de los Colibríes"*. Disponible en <https://fincaalejandria.jimdofree.com/>

Turismo Valle del Cauca. Finca Alejandría "El Paraíso de los Colibríes". Disponible en <https://turismovalledelcauca.com/finca-alejandria-paraíso-los-colibríes/>

Gobierno del Valle del Cauca (2022) *Colombia y el Valle ocuparon el primer lugar en registro y avistamiento de aves en el Global Big Day*. Disponible en <https://www.valledelcauca.gov.co/publicaciones/75073/colombia-y-el-valle-ocuparon-el-primer-lugar-en-registro-y-avistamiento-de-aves-en-el-global-big-day/>

PLANES (2021) *Avistamiento de Aves*. Disponible en <https://refugiocorazonverdes.com/avistamiento-de-aves-2/>

Parques Nacionales Naturales de Colombia (2022) *Colombia nuevamente en el primer lugar en avistamiento de aves en el mundo*. Disponible en <https://www.parquesnacionales.gov.co/portal/es/colombia-nuevamente-en-el-primer-lugar-en-avistamiento-de-aves-en-el-mundo/>

Colombia birdfair. *Kilómetro 18*. Disponible en <https://colombiabirdfair.com/salidas-de-observacion/km-18/>

María Alejandra Cataño Carmano (2020) *7 lugares ideales para el avistamiento de aves en Colombia*. Disponible en <https://www.elespectador.com/turismo/7-lugares-ideales-para-el-avistamiento-de-aves-en-colombia-article/#>

CVC (2022) *El valle del cauca quiere puntear en las cifras de avistamiento de aves*. Disponible en <https://cvc.gov.co/boletin-prensa-124-2022>

CVC (2020) *Evento de región que impulsa el aviturismo y la conservación en Colombia*. Disponible en <https://www.cvc.gov.co/20200909>

Jenny Peña (2021) *Los Mejores Sitios de Avistamiento de Aves en Colombia*. Disponible en <https://www.travelguias.com/los-mejores-sitios-de-avistamiento-de-aves-en-el-valle-del-cauca>

Universidad Autónoma de Occidente (2020) *Entre Cantos y Colores, la ruta de avistamiento de aves del Corredor Turístico de la Montaña*. Disponible en <https://www.uao.edu.co/escuela-de-turismo/entre-cantos-y-colores-una-ruta-de-avistamiento-de-aves-en-el-corredor-turistico-de-la-montana/>

Corredor Turístico de la Montaña. *Conoce el Corredor Turístico de la Montaña*. Disponible en <https://corredorturisticocodetenerife.com/>

Escuela de Turismo, Universidad Autónoma de Occidente (2020) *Corredor Turístico de la Montaña, una apuesta del turismo de naturaleza*. Disponible en <https://turismo.uao.edu.co/corredor-turistico-de-la-montana-una-apuesta-del-turismo-de-naturaleza/>

Ministerio de Turismo. (2018) *Conoce la Iglesia La Ermita*. Disponible en <https://www.elpais.com.co/medio-ambiente/el-valle-de-las-aves-las-mejores-fotos-de-especies-que-habitan-en-la-region.html>

Antonio Echeverry. (2018). *La diócesis del Valle del Cauca en el siglo XX: Hacia el fortalecimiento de la modernización*. Disponible en (PDF) Las diócesis del Valle del Cauca (Colombia) en el siglo XX: Hacia el fortalecimiento de la modernización | ResearchGate.

Carolina Abadía. (2015). *Historia de la Iglesia Católica en el Valle del Cauca (1927-1985)*. Disponible en Libro: Historia de la iglesia católica en el Valle del Cauca (universilibros.com)

Live del Valle del Cauca (2022). *Ginebra, pueblo mágico del Valle del Cauca*. Disponible en > Puente Piedra en Ginebra, Valle del Cauca (livevalledelcauca.com)

Noticiero 90 Minutos (2022). *Crónica de un paraíso vallecaucano*. Disponible en Ginebra: Crónica de un paraíso vallecaucano (90minutos.co)

Ministerio de Cultura (2020). *Festival Mono Núñez*. Disponible en Festival Mono Núñez (festivalmononunez.com)

Redacción El País (2021). *'Un café en el cielo'*. Disponible en 'Un café en el cielo' (elpais.com.co).

Germán Vallejo (2021) *Sevilla, Valle del Cauca*. Disponible en Sevilla, 'Capital cafetera del Valle del Cauca' y pueblo acogedor. (viajarenverano.com).

Portafolio (2015). *Certifican heliconias que se producen en Valle del Cauca*. Disponible en Certifican heliconias que se producen en Valle del Cauca | Finanzas | Economía | Portafolio.

Fondo Archivo del Patrimonio Fotográfico y Fílmico del Valle del Cauca. (1997). *Acto de fundación de la Casa de la Cultura. Universidad Icesi*. Disponible en Acto de fundación de la Casa de la Cultura - Biblioteca Digital - Universidad Icesi.

Miguel Gualteros. Caicedonia 100 años. (2010). *Libro de oro, centenario de Caicedonia 'El mejor vivero del mundo'*. Disponible en Libro De Oro Centenario De Caicedonia - DocsLib.

Gobernación del Valle del Cauca (2021) *El Valle le apuesta al turismo regional en el Paisaje Cultural Cafetero*. Disponible en <https://www.valledelcauca.gov.co/publicaciones/71617/el-valle-le-apuesta-al-turismo-regional-en-el-paisaje-cultural-cafetero/>

Rutas del Paisaje Cultural Cafetero. *Pedaling Coffee*. Disponible en <https://rutasdelpaisajeculturalcafetero.com/agencias/pedaling-coffee/>

Alcaldía Municipal de Palmira. (2021). *¡La catedral, Nuestra Señora del Palmar, cumplió 300 años!*. Disponible en ¡La catedral, Nuestra Señora del Rosario del Palmar, cumplió 300 años - Palmira.

Periódico El País. (2020). *Festival de las Artes Ricardo Nieto, una expresión de la identidad cultural palmirana*. Disponible en Festival de las Artes Ricardo Nieto, una expresión de la identidad cultural palmirana (elpais.com.co).

Vive Palmira. (2020) *Reserva Natural Palmira*. Disponible en Reserva Natural Nirvana - Vive Palmira.

Colombia travel & vacations group. *Datos Útiles de Palmira, Colombia - Valle del Cauca Colombia*. Disponible en <https://elturismoencolombia.com/a-donde-ir/valle-del-cauca-turismo/palmira-turismo/datos-utiles-visitara-palmira/>

Palmira Pa Lante. *La Copa de Parapente Accuracy llega a La Buitrera este fin de semana*. Disponible en <https://palmira.gov.co/noticias/la-copa-de-parapente-accuracy-llega-a-la-buitrera-este-fin-de-semana/>

Francisco Zuluaga (2007) *Cartago: La ciudad de los confines del Valle*. Disponible en https://books.google.com.co/books/about/Cartago.html?id=C6ELEAAQBAJ&redir_esc=y Casa el Virrey (2009) Patrimonio cultural y arquitectónico de Colombia. Cartago - valle del cauca - Colombia - Suramérica. Disponible <https://web.archive.org/web/20160312010949/http://www.cartago.8m.com/historiacasa.html>

Betty Valencia (2010) *Historia*. Disponible <https://www.cartago.gov.co/historia/>

El País (2012) *Devoción y Fe en Cartago por llegada de reliquia de Juan Pablo II*. Disponible en <https://www.elpais.com.co/valle/devocion-y-fe-en-cartago-por-llegada-de-reliquia-de-juan-pablo-ii.html>

Weather Spark. *El clima y el tiempo promedio en todo el año en Cali Colombia*. Disponible en <https://es.weatherspark.com/y/21493/Clima-promedio-en-Cali-Colombia-durante-todo-el-a%C3%B1o#:~:text=El%20mes%20con%20m%C3%A1s%20lluvia,de%2022%20mil%20C3%ADmetros%20de%20lluvia>

Ministerio de Relaciones Exteriores (2022). *Resolución número 5477 de junio 2022*. Disponible en <https://www.cancilleria.gov.co/sites/default/files/5477%20del%2022%20de%20julio%20de%202022%20%281%29.pdf>

John Alexander Rodríguez (2022) *Colombia dará visas a nómadas digitales, así*

funcionará. Disponible en <https://elmetro.com.co/colombia-dara-visas-a-nomadas-digitales/#ixzz7iUfbFQu5>

Jesús Guevara (2022) *10 rutas de cicloturismo para enamorarte de Colombia*. Disponible en <https://pedalia.cc/rutas-de-cicloturismo-en-colombia/>

Humboldt (2022) *Pesca deportiva se practica en el 80% del territorio colombiano*. Disponible en <http://www.humboldt.org.co/en/noticias-2/press/item/1745-pesca-deportiva-se-practica-en-el-80-del-territorio-colombiano>

Colombia travel & vacations group. *Andalucía, Valle del Cauca – Municipios de Colombia*. Disponible en <https://elturismoencolombia.com/travel-guide/guia-turistica-andalucia-valle-del-cauca/>

Jair Castrillon (2018) *ANDALUCÍA Capital de la gelatina*. Disponible en <https://www.soyvalle.com/andalucia/>

Magda Alejandra Peña (). *Andalucía. Emporio de la Gelatina*. Disponible en [http://www.experienciacolombia.com/destino.php?Colombia=Andalucia\(Valle-del-Cauca\)&Andalucia&destino=61](http://www.experienciacolombia.com/destino.php?Colombia=Andalucia(Valle-del-Cauca)&Andalucia&destino=61)

Colombia turismo web. *BUGALAGRANDE*. Disponible en <http://www.colombiaturismoweb.com/DEPARTAMENTOS/VALLE/MUNICIPIOS/BUGALAGRANDE/BUGALAGRANDE.htm>

Diario de Occidente (2018) *Bugalagrande, alegre y hospitalaria*. Disponible en <https://occidente.co/galeria/bugalagrande-alegre-y-hospitalaria/>

Alcaldía Municipal de Bugalagrande (2017) *Nuestro municipio*. Disponible en <http://www.bugalagrande-valle.gov.co/municipio/nuestro-municipio>

Fondo Archivo del Patrimonio Fotográfico y Fílmico del Valle del Cauca. (1997). *Acto de fundación de la Casa de la Cultura. Universidad Icesi*. Disponible en Acto de fundación de la Casa de la Cultura - Biblioteca Digital - Universidad Icesi.

Miguel Gualteros (2010). *Libro de oro, centenario de Caicedonia 'El mejor vivero del mundo'*. Disponible en Libro De Oro Centenario De Caicedonia - DocsLib.

Alcaldía de Yumbo. *Mi municipio*. Disponible en <https://www.yumbo.gov.co/MiMunicipio/Paginas/Sitios-de-Interes.aspx>

Jair Castrillon (2021) *YUMBO Capital industrial de Colombia*. Disponible en <https://www.soyvalle.com/yumbo/>

Jair Castrillon (2021) *MULALÓ*. Disponible en <https://www.soyvalle.com/mulalo/>

Alcaldía Municipal de Yotoco - Valle Del Cauca (2017) *Nuestro municipio*. Disponible en <http://www.yotoco-valle.gov.co/municipio/nuestro-municipio>

Radio Nacional de Colombia (2022) *Yotoco "El Rey de los vientos" celebra 400 años de historia*. Disponible en <https://www.racionacional.co/cultura/historia-colombiana/por-que-al-municipio-de-yotoco-se-le-conoce-como-el-rey-de-los-vientos>

Blademir Bermudez (2021). *Vijes, el municipio blanco del Valle del Cauca para conocer*

Tuluá Como vamos. *Tuluá, Corazón del Valle*. Disponible en <https://tuluacomovamos.org/tuluá/>

Live Valle del Cauca. *Jardín Botánico Juan María Céspedes*. Disponible en <https://www.livevalledelcauca.com/tuluá/jardin-botanico-juan-maria-cespedes.html>

Turismo Valle del Cauca. *Tuluá el corazón del Valle*. Disponible en <https://turismovalledelcauca.com/tuluá-corazon-del-valle/>

Jair Castrillon (2021) *TRUJILLO Ciudad jardín*. Disponible en <https://www.soyvalle.com/trujillo-ciudad-jardin/>

Germán Vallejo (2021) *San Pedro (Valle del Cauca)*. Disponible en <https://www.viajarenverano.com/san-pedro-valle-del-cauca/>

Alcaldía Municipal de San Pedro, Valle Del Cauca (2017) *Nuestro municipio*. Disponible en <http://www.sanpedro-valle.gov.co/municipio/nuestro-municipio>

Jair Castrillon (2021) *RIO FRÍO Reserva turística*. Disponible en <https://www.soyvalle.com/rio-frio/>

José Abelardo Salgado L (2006) *El Parque Natural Regional del Duende, una experiencia de gestión comunitaria*. Disponible <https://www.semillas.org.co/es/el-parque-natural-regional-del-duende-una-experiencia-de-gestion-comunitaria>

Colombia Turismo Web. *RIOFRIO*. Disponible en <http://www.colombiaturismoweb.com/DEPARTAMENTOS/VALLE/MUNICIPIOS/RIOFRIO/RIOFRIO.htm>

Turismo Valle del Cauca. *Restrepo Cuna de la Cultura Calima*. Disponible en <https://turismovalledelcauca.com/restrepo-cuna-la-cultura-calima/>

Blademir Bermudez (2021) *Restrepo, un municipio por conocer en el Valle del Cauca*. Disponible en <https://www.imagendelosvallecaucanos.com/web/restrepo-un-municipio-por-conocer-en-el-valle-del-cauca/>

Colombia travel & vacations group. *Atractivos Turísticos de Restrepo Valle del Cauca*. Disponible en <https://elturismoencolombia.com/travel-guide/guia-turistica-restrepo-valle-del-cauca/>

Jair Castrillon (2021) *RESTREPO Cuna de la cultura Calima*. Disponible en <https://www.soyvalle.com/restrepo/>

Alcaldía Municipal de La Cumbre en Valle Del Cauca (2018) *Somos un paraíso*. Disponible en <http://www.lacumbre-valle.gov.co/turismo/somos-un-paraíso>

Michael Andrade (2020) *Así se cultiva y produce té protegiendo los ecosistemas en el Valle*. Disponible en <https://fundacionagricolahimalaya.com/periodico-lared/2020/09/10/asi-se-cultiva-y-produce-te-protegiendo-los-ecosistemas-en-el-valle/>

Turismo Valle del Cauca. *La Cumbre Valle del Cauca*. Disponible en <https://turismovalledelcauca.com/la-cumbre-valle-del-cauca/>

La enciclopedia ambiental del Valle del Cauca (2018) *Aves y Herpetos de la Reserva Forestal Protectora Regional de Bitaco*. Disponible en <https://ecopedia.cvc.gov.co/biodiversidad/fauna/aves-y-herpetos-de-la-reserva-forestal-protectora-regional-de-bitaco>

Portafolio la cumbre. *LA CUMBRE - VALLE DEL CAUCA – Reseña histórica*. Disponible en <https://lacumbrevallledelcauca.portfoliobox.net/shop-3>

Banco de la Republica. *Moneda de 500*. Disponible en https://www.banrep.gov.co/sites/default/files/paginas/Moneda_de_500.pdf

Banco de la Republica. *Moneda de 500 pesos*. Disponible en <https://www.banrep.gov.co/es/billetes-monedas/moneda-500-pesos>

Camilo Osorio Sánchez (2015) *El Samán que marcó la historia de Guacarí, duelo a un gigante*. Disponible en <https://www.elpais.com.co/valle/>

el-saman-que-marco-la-historia-de-guacarí-duelo-a-un-gigante.html

Utópicos (2019) *MONEDA DE 500 PESOS: HONOR A UN GIGANTE*. Disponible en <https://utopicos.com.co/index.php/2013-01-31-06-37-23/module-position/730-monedas-de-500-pesos-honor-a-un-gigante>

Alcaldía Municipal de Guacarí - Valle del Cauca (2017) *Nuestro municipio*. Disponible en <http://www.guacarí-valle.gov.co/municipio/nuestro-municipio>

Colombia Turismo Web. *GUACARÍ*. Disponible en <http://www.colombiaturismoweb.com/DEPARTAMENTOS/VALLE/MUNICIPIOS/GUACARI/GUACARI.htm>

Live Valle del Cauca. *Parque Jose Manuel Saavedra Galindo*. Disponible en <https://www.livevalledelcauca.com/guacarí/parque-jose-manuel-saavedra-galindo.html>

Live Valle del Cauca. *Sitios Turísticos de El Cerrito*. Disponible en <https://www.livevalledelcauca.com/el-cerrito/>

Jair Castrillon (2021) *Santa Elena (El Cerrito)*. Disponible en <https://www.soyvalle.com/santa-elena/>

Colombia Co. *Los héroes de la moneda en Colombia*. Disponible en <https://www.colombia.co/cultura-colombiana/los-heroes-de-los-billetes-colombianos/>

Banrepcultural (2015) *La nueva familia de billetes colombianos*. Disponible en <https://www.banrepcultural.org/noticias/nueva-familia-de-billetes-colombianos>

Banco de la Republica. *Billete de 50.000 pesos - Edición conmemorativa del escritor Jorge Isaacs*. Disponible en <https://www.banrep.gov.co/es/billetes-monedas/billete-50000-pesos>

Alcaldía Municipal de Dagua (2018) *Características Socio-Económicas*. Disponible en <https://www.dagua-valle.gov.co/municipio/caracteristicas-socioeconomicas>
Colombia travel & vacations group. Dagua, Valle del Cauca – Municipios de Colombia. Disponible en <https://elturismoencolombia.com/travel-guide/guia-turistica-dagua-valle-del-cauca/>

Juan Camilo Charrupí (2021) *Siete festivales para no perderse en el Valle del Cauca. Un recorrido por eventos evidencia la riqueza artística, musical y dancística del departamento*. Disponible en <https://www.racionacional.co/cultura/festivales-valle-del-cauca-programacion>

Feria de Cali. *La Feria de Cali, símbolo de nuestra caleñidad*. Disponible en <https://feriadecali.com.co/conoce-la-feria/>

Colombia Travel. *Disfruta de la Feria de Cali*. Disponible en <https://colombia.travel/es/cali/disfruta-de-la-feria-de-cali>

Petronio (2022) *En el Petronio, recordar es beber*. Disponible en <https://petronio.cali.gov.co/?p=4085179>

Laura Saavedra Martínez (2022) *¿Quién creó el Festival Pacífico Petronio Álvarez?* Disponible en https://caracol.com.co/emisora/2022/08/03/cali/1659552175_836823.html

Petronio (2019) *Fogón Petronio*. Disponible en https://petronio.cali.gov.co/wp-content/uploads/2019/11/FogonPetronio_VersionDigital.pdf

Teatro Mayor (2022) *Lanzamiento del 48.º Festival de Música Andina "Mono Núñez"*. Disponible en <https://www.teatromayor.org/es/evento/musica/lanzamiento-del-48-festival-del-mono-nunez-5104?function=2620>

Señal Memoria (2022) *Festival de Música Andina Colombiana Mono Núñez*. Disponible en <https://wwwsenalmemoria.co/articulos/musica-andina-mono-nunez>

Mono Nuñez. *Eventos del Festival Mono Núñez*. Disponible en <https://festivalmononunez.com/eventos/>

Alcaldía de Santiago de Cali (2022) *El Festival Mundial de Salsa abrió inscripciones para su competencia*. Disponible en <https://www.cali.gov.co/cultura/publicaciones/170418/el-festival-mundial-de-salsa-abrio-inscripciones-para-su-competencia/>

María Elena Velasco (2022) *La versión 27 del Festival Bandola en Sevilla, Valle, subió el telón*. Disponible en <https://www.radionacional.co/cultura/ferias-y-fiestas/festival-bandola-en-sevilla-valle-programacion>

A. Salcedo (2022) *A disfrutar del Festival Bandola! Sevilla, El Pueblo Mágico, está de fiesta*. Disponible en https://caracol.com.co/programa/2022/08/13/el_sabor_de_colombia/1660348898_037829.html

Isabel Peláez R. (2022) *El Valle vibró con lo mejor del Festival Bandola de Música Andina en Sevilla*. Disponible en <https://www.elpais.com.co/entretenimiento/el-valle-vibro-con-lo-mejor-del-festival-bandola-de-musica-andina-en-sevilla.html>

Alcaldía de Santiago de Cali (2021) *Cali destino cultural y emergente*. Disponible en <https://www.cali.gov.co/turismo/publicaciones/161340/cali-destino-cultural-y-emergente/>

Colombia Travel. *Visita la Hacienda El Paraíso*. Disponible en <https://colombia.travel/es/cali/visita-la-hacienda-el-paraíso>

Conoce Colombia (2019) *Vuelta al Occidente, Cali Colombia – Viajes a Cali, Colombia – Sitios turísticos de Colombia*. Disponible <https://conocecolombia.com/vuelta-al-occidente-cali-colombia/>

Alcaldía de Santiago de Cali (2018) *La Vuelta a Occidente, turismo de naturaleza que alza vuelo desde Cali para el mundo*. Disponible en <https://www.cali.gov.co/turismo/publicaciones/138902/la-vuelta-a-occidente-turismo-de-naturaleza-que-alza-vuelo-desde-cali-para-el-mundo/>

El País (2010) *Santuario de musgo, aves y leyendas*. Disponible en <http://historico.elpais.com.co/paisonline/calionline/notas/Abril282010/leonera.html>

Alcaldía de Santiago de Cali (2021) *Turismo de naturaleza*. Disponible en <https://www.cali.gov.co/turismo/publicaciones/164164/turismo-de-naturaleza/>

Alcaldía de Santiago de Cali (2015) *Destino Turístico Ruta de la Montaña*. Disponible en https://www.cali.gov.co/turista/publicaciones/112133/destino_turistico_ruta_de_la_montana/

Jair Castrillon (2022) *RUTA DE LA MONTAÑA – CALI*. Disponible en <https://www.orgullocali.com/ruta-de-la-montana/>

Jair Castrillon (2022) *VUELTA A OCCIDENTE – CALI*. Disponible en <https://www.orgullocali.com/vuelta-a-occidente-cali/>

Alcaldía de Santiago de Cali (2015) *Mariposas que adornan las montañas caleñas*. Disponible en https://www.cali.gov.co/cultura/publicaciones/107140/mariposas_que_adornan_nuestras_montanas/

Colombia Travel. *Recorre el Jardín Botánico de Cali*. Disponible en <https://colombia.travel/es/cali/recorre-el-jardin-botanico-de-cali>

Acti Web. *HACIENDA LA GLORIA. Un Lugar para Compartir*. Disponible en <https://actiweb.one/haciendalagloria/servicios.html>

Viajes Escapados (2018) *Hacienda La Gloria en Cali*. Disponible en <https://www.viajesescapados.com/hacienda-la-gloria-en-cali/>

Alcaldía de Santiago de Cali (2022) *Turismo gastronómico*. Disponible en <https://www.cali.gov.co/turismo/publicaciones/168316/turismo-gastronomico/>

Germán Morales Z./90minutos. *VALLE BONITO: el valle más bonito del Valle del Cauca*. Disponible en <https://90minutos.co/especiales/valle-bonito-el-valle-mas-bonito-del-valle-del-cauca-18-03-22/>

Colombiapais. *Parque Nacional Natural Las Hermosas*. Disponible en <https://colombiapais.com/pagina-parques-nacionales-naturales/region-andina-andes-occidentales-parque-nacional-natural-las-hermosas.htm>

Juan Felipe Delgado (2021) *Tenerife, el paraíso de la palma de cera en el Valle del Cauca*. Disponible en <https://www.elpais.com.co/medio-ambiente/tenerife-el-paraíso-de-la-palma-de-cera-en-el-valle-del-cauca.html>

Gobernación del Valle del Cauca (2021) *600 palmas de cera llegaron a las montañas de Tenerife y el resguardo Triunfo Cristal Paez con la campaña "Unidos por el árbol nacional"*. Disponible en <https://www.valledelcauca.gov.co/publicaciones/72381/600-palmas-de-cera-llegaron-a-las-montanas-de-tenerife-y-el-resguardo-triunfo-cristal-paez-con-la-campaña-unidos-por-el-arbol-nacional/>

Cecan E3 (2021) *¿Bosques de palma de cera en el Valle del Cauca? sí, en las reservas de la Sociedad Civil La Palma y El Pailón*. Disponible en <https://cecanee3.com/bosques-de-palma-de-cera-en-el-valle-del-cauca-si-en-las-reservas-de-la-sociedad-civil-la-palma-y-el-pailon/>

Fernando Urrea-Giraldo, Nathalia Jiménez Castaño, Waldor A. Botero, Christian David Solís Daza, Daniel Felipe Romero Bernal, Santiago Andrés Guzmán García, Juan Carlos Ramírez Jaramillo (2021) *Violines caucanos: Tejido territorial rural-urbano en el norte del Cauca y la ciudad-región de Cali (Colombia)*. Disponible en https://repositorio.cepal.org/bitstream/handle/11362/47964/1/S2100996_es.pdf

Isabel Peláez (2018) *Esta es la historia real detrás del emblemático Gato de Tejada y sus gatas*. Disponible en <https://www.elpais.com.co/entretenimiento/cultura/esta-es-la-historia-real-detras-del-emblematico-gato-de-tejada-y-sus-gatas.html>

Alcaldía de Santiago de Cali (2016) *Parque Artesanal Loma de la Cruz*. Disponible https://www.cali.gov.co/cultura/publicaciones/119007/parque_artisanal_loma_de_la_cruz/ Departamento Administrativo de Planeación Municipal. *BIENES INMUEBLES DE INTERES CULTURAL DE SANTIAGO DE CALI*. Disponible en

https://idesc.cali.gov.co/download/bic_2014/BICN-23.pdf

El País. *La Linterna, la litografía más antigua de Cali que se resiste a desaparecer*. Disponible en <https://www.youtube.com/watch?v=ogtXXF9YMK0>

Cali Creativa. *"La historia de Cali se puede contar desde La Linterna. Es una vitrina al pasado de la ciudad"*. Disponible en <https://calicreativa.com/los5omasde2018/pages/ll.html>

Lala Ocampo (2020) *Caliwood, cuando la historia del cine se volvió caleña*. Disponible en <https://canaltrece.com.co/noticias/caliwood-historia-cine-carlos-mayolo/>

Ilam Patrimonio. *Museo de la Salsa. Valle del Cauca, Colombia*. Disponible en <https://ilamdir.org/recursos/6976/museo-de-la-salsa>

Museo De La Salsa (2022) *Museo De La Salsa - Barrio Obrero Cali*. Disponible en <https://museodelasalsa.negocio.site/posts/1114223966279952776?hl=es>

Semana (2022) *Salsa Caleña: del corazón del Barrio Obrero a Patrimonio Cultural Inmaterial de Colombia*. Disponible en <https://www.semana.com/enfoque/articulo/salsa-calena-del-corazon-del-barrio-obrero-a-patrimonio-cultural-inmaterial-de-colombia/202222/>

Lucía Franco (2022) *La salsa caleña, Patrimonio Cultural Inmaterial de Colombia*. Disponible en <https://elpais.com/america-colombia/2022-07-26/la-salsa-calena-patrimonio-cultural-inmaterial-de-colombia.html>

Alcaldía de Santiago de Cali (2021) *Con el Parque Turístico Cristo Rey, Cali tendrá otro imperdible internacional*. Disponible en <https://www.cali.gov.co/turismo/publicaciones/164111/con-el-parque-turistico-cristo-rey-cali-tendra-otro-imperdible-internacional/>

Cali Creativa. *Galería Alameda al dos por uno: un bocado de mar en la ciudad*. Disponible en <https://calicreativa.com/galeria-alameda-comida-pacifico/>

Alcaldía de Jamundí (2021) *Turismo de naturaleza*. Disponible en <https://www.jamundi.gov.co/Dependencias/Paginas/Turismo-de-naturaleza.aspx>

Canal CaliTV (2020) *Los mejores 6 charcos profundos para refrescarse en el Valle del Cauca*. Disponible en <https://www.canalcalitv.com/los-mejores-6-charcos-profundos-para-refrescarse-en-el-valle-del-cauca/>

